



Kwaliteitsinventaris van de fietsinfrastructuur
op het Bovenlokaal Functioneel Fietsroutenetwerk

west-vlaanderen
de gedreven provincie

FIETSATLAS

WEST-VLAANDEREN



Sinds 2002 investeren de provincie en de Vlaamse overheid veel middelen in fietsinfrastructuur via het Fietsfonds. Voor de lopende meerjarenplanning 2020-2025 zal dat meer dan 50 miljoen euro zijn.

Al jaren beschikt de provincie over een inventaris van het Bovenlokaal Functioneel Fietsrouten netwerk (BFF), een digitale kaart van West-Vlaanderen, waar de kwaliteit en de vooruitgang van de fietsinfrastructuur wordt bijgehouden. Fietsnelwegen vormen de dragers van het BFF en maken er integraal deel van uit.

Het GIS-overzicht leert ons dat op 1 mei 2024 op het BFF in West-Vlaanderen 47% fietsroutes veilig en goed befietsbaar zijn, 32% afdoende beveiligd, maar voor verbetering vatbaar. Daarnaast is er nog 17% die als onveilig en moeilijk befietsbaar beschouwd worden en 4% geselecteerde fietsroutes zijn niet befietsbaar of nog aan te leggen. Het BFF is geen vaststaand netwerk: nieuwe attractiepolen kunnen ontstaan en verkeerssituaties kunnen wijzigen. Een wijziging wordt aangevraagd en goedgekeurd via een wijzigingscommissie. Dit overzicht geeft de provincie en de Vlaamse overheid een indicatie hoeveel werk er nog op de plank ligt. Maar om op lokaal niveau beleidskeuzes te maken blijft dit zeer algemene en eerder abstracte informatie.

Om die beleidskeuzes met de steden en gemeenten te kunnen maken is er nood aan een meer gedetailleerd communicatie-instrument om de toestand op het gemeentelijk grondgebied te evalueren, prioriteiten te stellen, na te gaan wie bevoegd is, welke de aan te spreken partners zijn en welke financiering kan benut worden. Op gemeentelijk niveau worden die honderden km wél concreet: daar gaat het om enkele km of slechts enkele 100 m of om een ontbrekend brug of tunnel, het gaat over bekende straten en wegen.

De Fietsatlas databank van de provincie is samengesteld uit provinciale data, maar ook uit MOW- en AWW-data. Alle datasets op elkaar afstemmen is een uitdaging omdat ze dikwijls vanuit een verschillend oogmerk opgebouwd zijn. Het is dus mogelijk dat de informatie gekoppeld aan bepaalde fietsroutes niet altijd overeenstemt met de informatie of selectie uit andere databanken.

Dat hoeft ook geen probleem te zijn. De Fietsatlas heeft geen wetenschappelijke of juridische pretenties en het is ook geen schoolrapport. Het is een werkinstrument dat een indicatie moet geven aan de lokale besturen en de provincie hoe best hun investeringen te plannen en te coördineren. Correcties en bijstellingen maken deel uit van het concept. De uiteindelijke beslissing om te investeren in een bepaald project wordt niet uitsluitend genomen op basis van de Fietsatlas, tal van andere factoren spelen een rol in de beslissing van een lokaal bestuur om al of (nog) niet te investeren in fietsinfrastructuur op een bepaald traject.

Doel is de verdere uitbouw van het Bovenlokaal Functioneel Fietsrouten netwerk als écht alternatief voor de auto op korte en middellange afstand, van 3 tot 15 km. En de tijd dringt. Naast het aspect verkeersveiligheid is er de urgente noodzaak om de schadelijke uitstoot van onze mobiliteit te verminderen en te elimineren. Rekeningrijden is binnen enkele jaren onontkoombaar.

Eind 2024 start een nieuwe legislatuur, zowel bij de Vlaamse overheid, als bij de provincie en de gemeenten. Het is tijd voor nieuwe plannen en nieuwe beleidsbeslissingen. Laat deze Fietsatlas een instrument zijn voor dialoog en assertief fietsbeleid op alle bestuursniveaus.


Gedeputeerde Jurgen Vanlerberghe

Inhoudstafel


6	Alveringem	38	Heuvelland	70	Lendelede	102	Ruiselede
8	Anzegem	40	Hooglede	72	Lichtervelde	104	Spiere-Helkijn
10	Ardooe	42	Houthulst	74	Lo-Reninge	106	Staden
12	Avelgem	44	Ichtegem	76	Menen	108	Tielt
14	Beernem	46	Ieper	78	Mesen	110	Torhout
16	Blankenberge	48	Ingelmunster	80	Meulebeke	112	Veurne
18	Bredene	50	Izegem	82	Middelkerke	114	Vleteren
20	Brugge	52	Jabbeke	84	Moorslede	116	Waregem
22	Damme	54	Knokke-Heist	86	Nieuwpoort	118	Wervik
24	De Haan	56	Koekelare	88	Oostende	120	Wevelgem
26	De Panne	58	Koksijde	90	Oostkamp	122	Wielsbeke
28	Deerlijk	60	Kortemark	92	Oostrozebeke	124	Wingene
30	Dentergem	62	Kortrijk	94	Oudenburg	126	Zedelgem
32	Diksmuide	64	Kuurne	96	Pittem	128	Zonnebeke
34	Gistel	66	Langemark-Poelkapelle	98	Poperinge	130	Zuienkerke
36	Harelbeke	68	Ledegem	100	Roeselare	132	Zwevegem

FIETSATLAS WEST-VLAANDEREN

BFF: 2695 KM



FIETSSNELWEGEN: 624 KM



■ Veilig / goed befietsbaar
 ■ Voor verbetering vatbaar / befietsbaar
 ■ Onveilig / moeilijk befietsbaar
 ■ Niet-toegankelijk

Door afrondingsverschillen tijdens de berekeningen kunnen de percentages en de absolute waarden afwijken.

ALVERINGEM

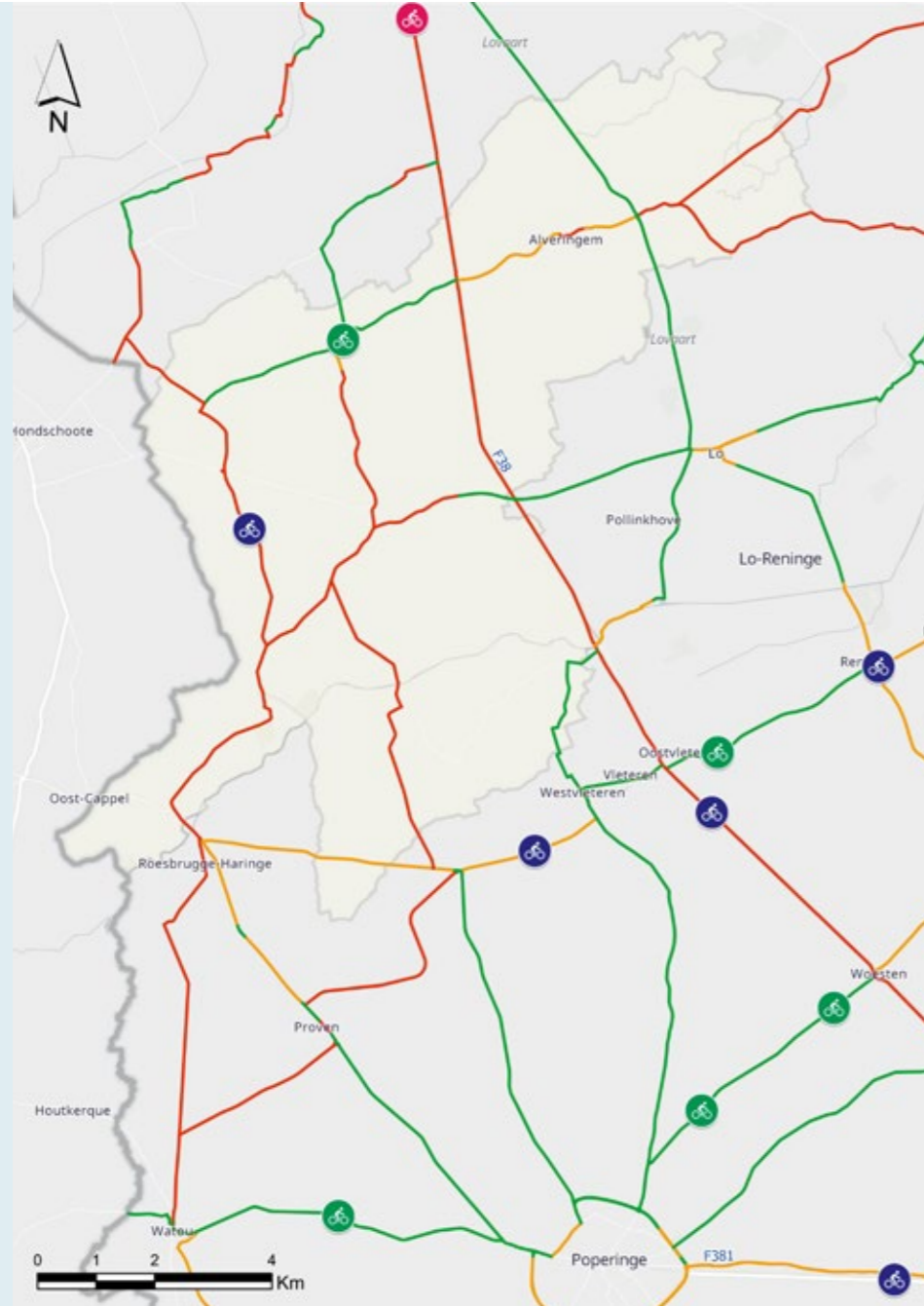
BEFIETSBAARHEID EN PROJECTEN

STUDIEFASE

Beverenstraat (3,8 km)

GEREALISEERD

Izenbergestraat (1,6 km)



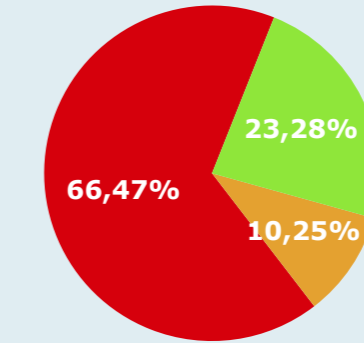

BEFIETSBAARHEID ALGEMEEN

BFF
Bovenlokaal Functioneel
Fietsroutenetwerk

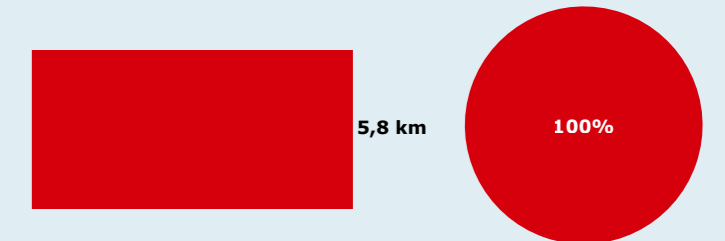
FSW
Fiets snelwegen

ALVERINGEM BFF: 48,9 KM WAARVAN FSW: 5,8 KM

BFF



FSW

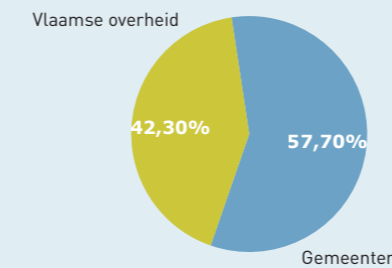


Veilig / goed befietsbaar Voor verbetering vatbaar / befietsbaar Onveilig / moeilijk befietsbaar Niet-toegankelijk

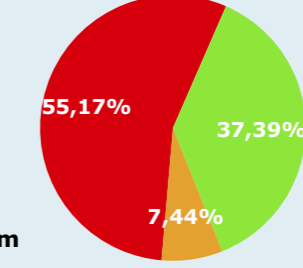

BEFIETSBAARHEID PER WEGBEHEERDER

Hier krijg je een overzicht van de cijfers van het BFF, opgesplitst per wegbeheerder.

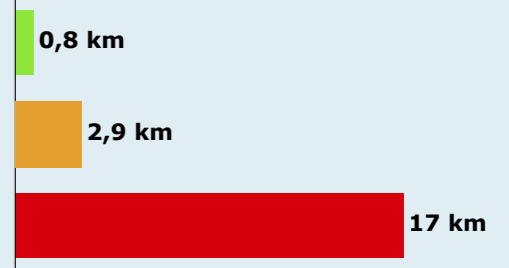
De wegbeheerders zijn opgesplitst in 3 categorieën: de gemeenten, de provincie en de Vlaamse overheid.



BEHEER GEMEENTEN



BEHEER VLAAMSE OVERHEID



ANZEGEM

BEFIETSBAARHEID EN PROJECTEN

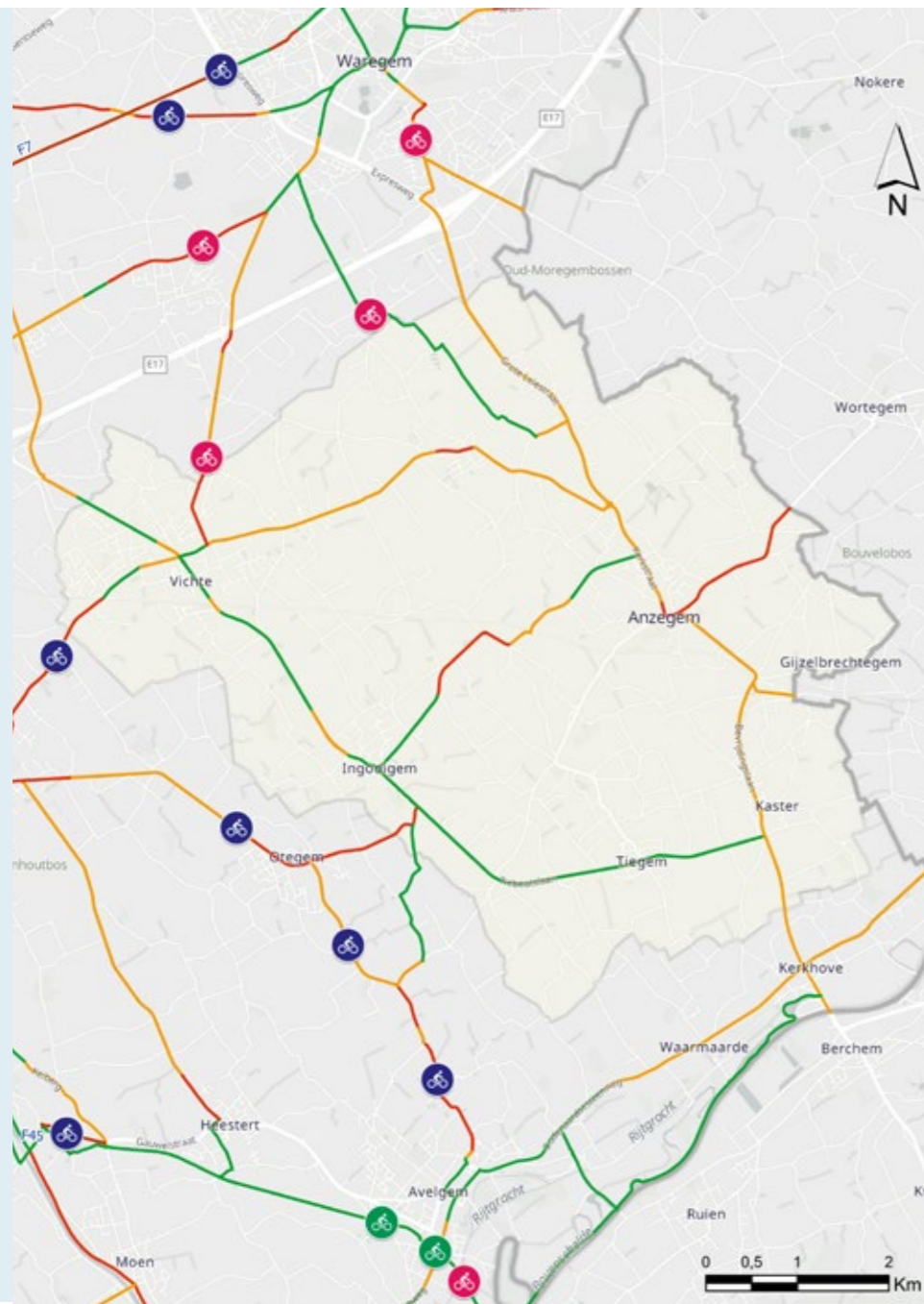
STUDIEFASE

Beukenhofstraat (1,5 km)

IN REALISATIE

Waregemstraat (925 m)

Maalbeek (372 m)




BEFIETSBAARHEID ALGEMEEN

BFF
Bovenlokaal Functioneel
Fietsrouten netwerk

FSW
Fiets snelwegen

ANZEGEM BFF: 34,7 KM

BFF

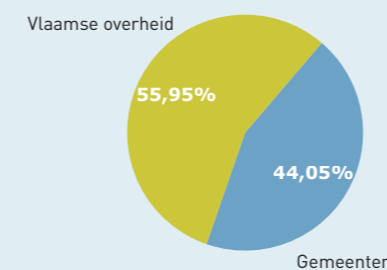


Veilig / goed befietsbaar Voor verbetering vatbaar / befietsbaar Onveilig / moeilijk befietsbaar Niet-toegankelijk

BEFIETSBAARHEID PER WEGBEHEERDER

Hier krijg je een overzicht van de cijfers van het BFF, opgesplitst per wegbeheerder.

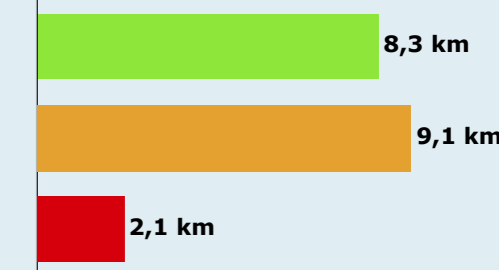
De wegbeheerders zijn opgesplitst in 3 categorieën: de gemeenten, de provincie en de Vlaamse overheid.



BEHEER GEMEENTEN



BEHEER VLAAMSE OVERHEID



ARDOOIE

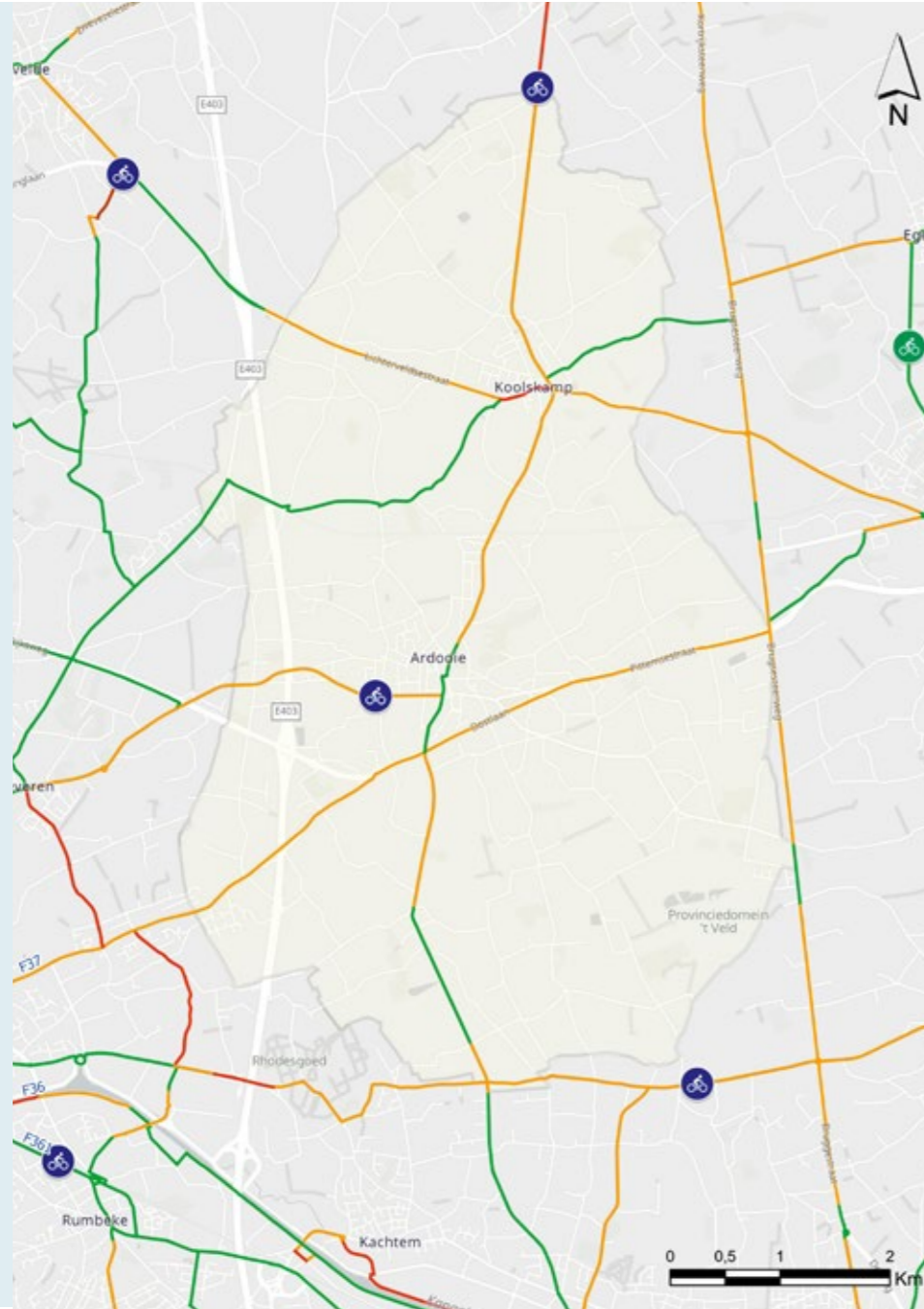
BEFIETSBAARHEID EN PROJECTEN

STUDIEFASE

Beverenstraat (1,1 km)

Zwevezeelsestraat (2,8 km)

Roeselare-Meulebeke:
Kachtemsestraat-Lijsterstraat
(615 m)



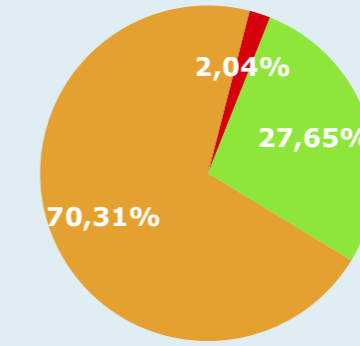
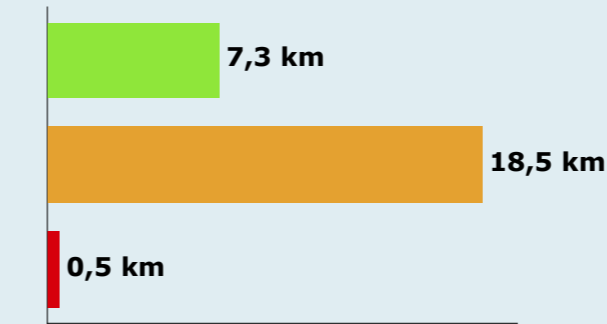
BEFIETSBAARHEID ALGEMEEN

BFF
Bovenlokaal Functioneel
Fietsroutenetwerk

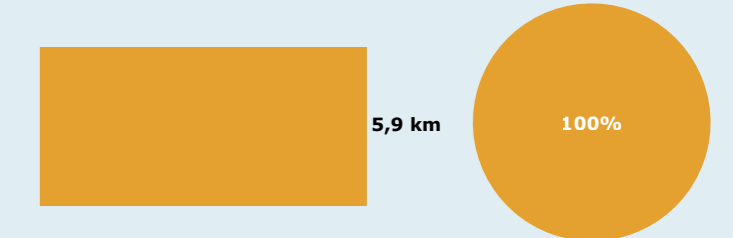
FSW
Fiets snelwegen

ARDOOIE BFF: 26,3 KM WAARVAN FSW: 5,9 KM

BFF



FSW

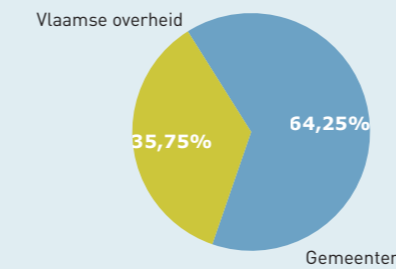


Veilig / goed befietsbaar Voor verbetering vatbaar / befietsbaar Onveilig / moeilijk befietsbaar Niet-toegankelijk

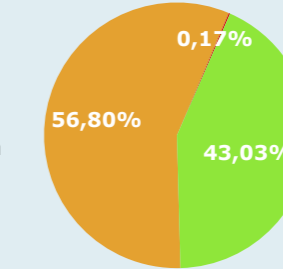
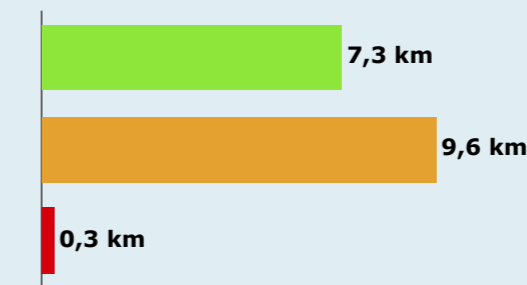
BEFIETSBAARHEID PER WEGBEHEERDER

Hier krijg je een overzicht van de cijfers van het BFF, opgesplitst per wegbeheerder.


De wegbeheerders zijn opgesplitst in 3 categorieën: de gemeenten, de provincie en de Vlaamse overheid.



BEHEER GEMEENTEN



BEHEER VLAAMSE OVERHEID



AVELGEM

BEFIETSBAARHEID EN PROJECTEN

STUDIEFASE

Knobbelstraat-Bosstraat-Bevrijdingslaan (1,8 km)

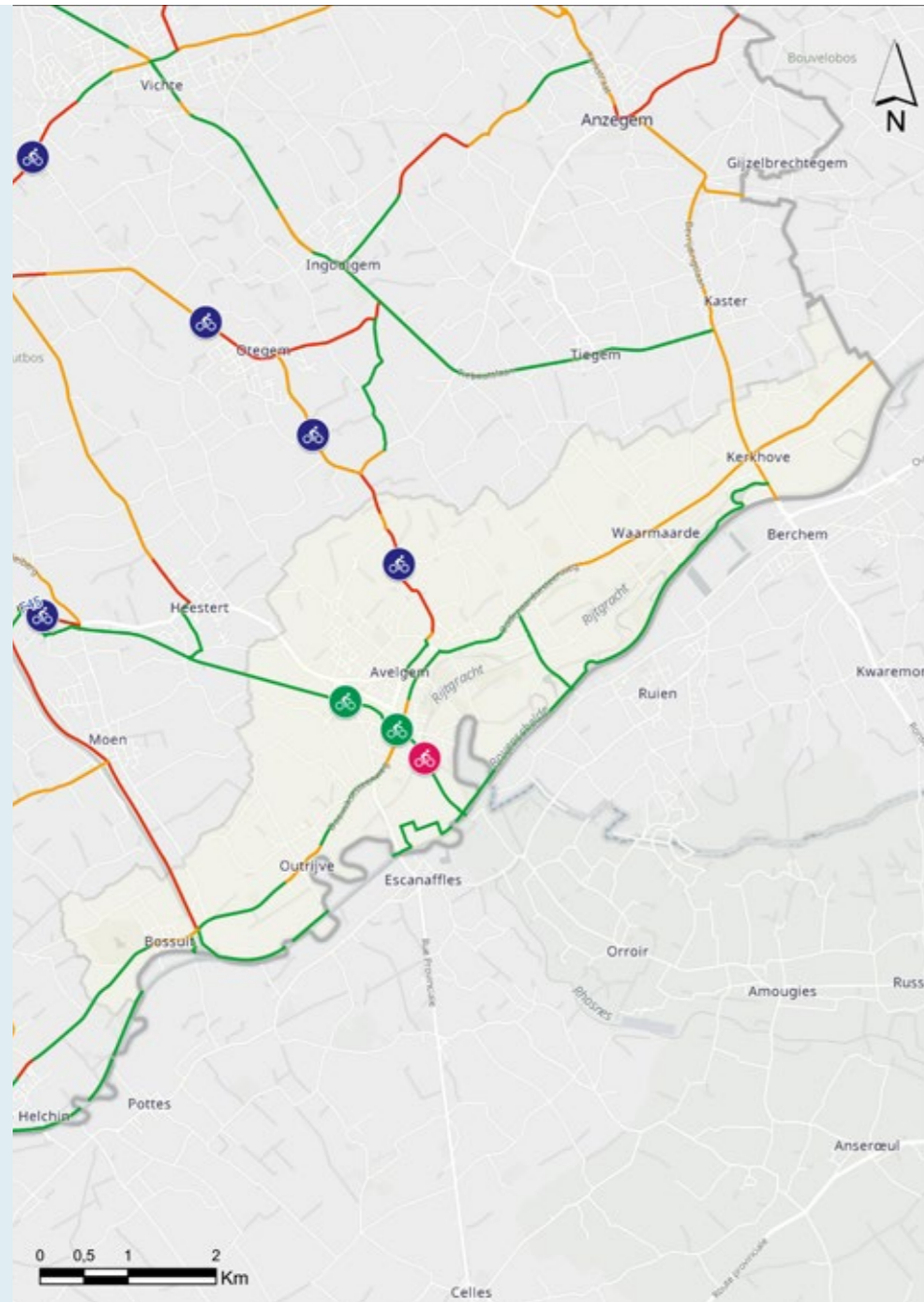
IN REALISATIE

Fietsbrug Guldenspoorpad-F45 (20 m)

GEREALISEERD

Guldenspoorpad (2 km)

Stationsomgeving (220 m)



BEFIETSBAARHEID ALGEMEEN

BFF


Bovenlokaal Functioneel Fietsroutenetwerk

FSW

Fiets snelwegen

AVELGEM BFF: 29,7 KM WAARVAN FSW: 3,1 KM

BFF



FSW



Veilig / goed befietsbaar Voor verbetering vatbaar / befietsbaar Onveilig / moeilijk befietsbaar Niet-toegankelijk

BEFIETSBAARHEID PER WEGBEHEERDER

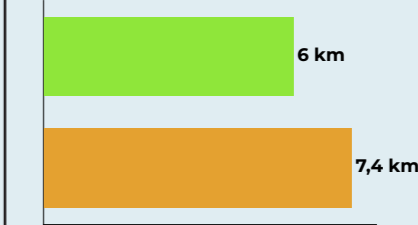
Hier krijg je een overzicht van de cijfers van het BFF, opgesplitst per wegbeheerder.

De wegbeheerders zijn opgesplitst in 3 categorieën: de gemeenten, de provincie en de Vlaamse overheid.

BEHEER GEMEENTEN



BEHEER VLAAMSE OVERHEID



BEHEER PROVINCIE



BEERNEM

BEFIETSBAARHEID EN PROJECTEN

STUDIEFASE

Hoogstraat (3,5 km)

Torenweg (1,25 km)

Beekstraat (2,1 km)

IN REALISATIE

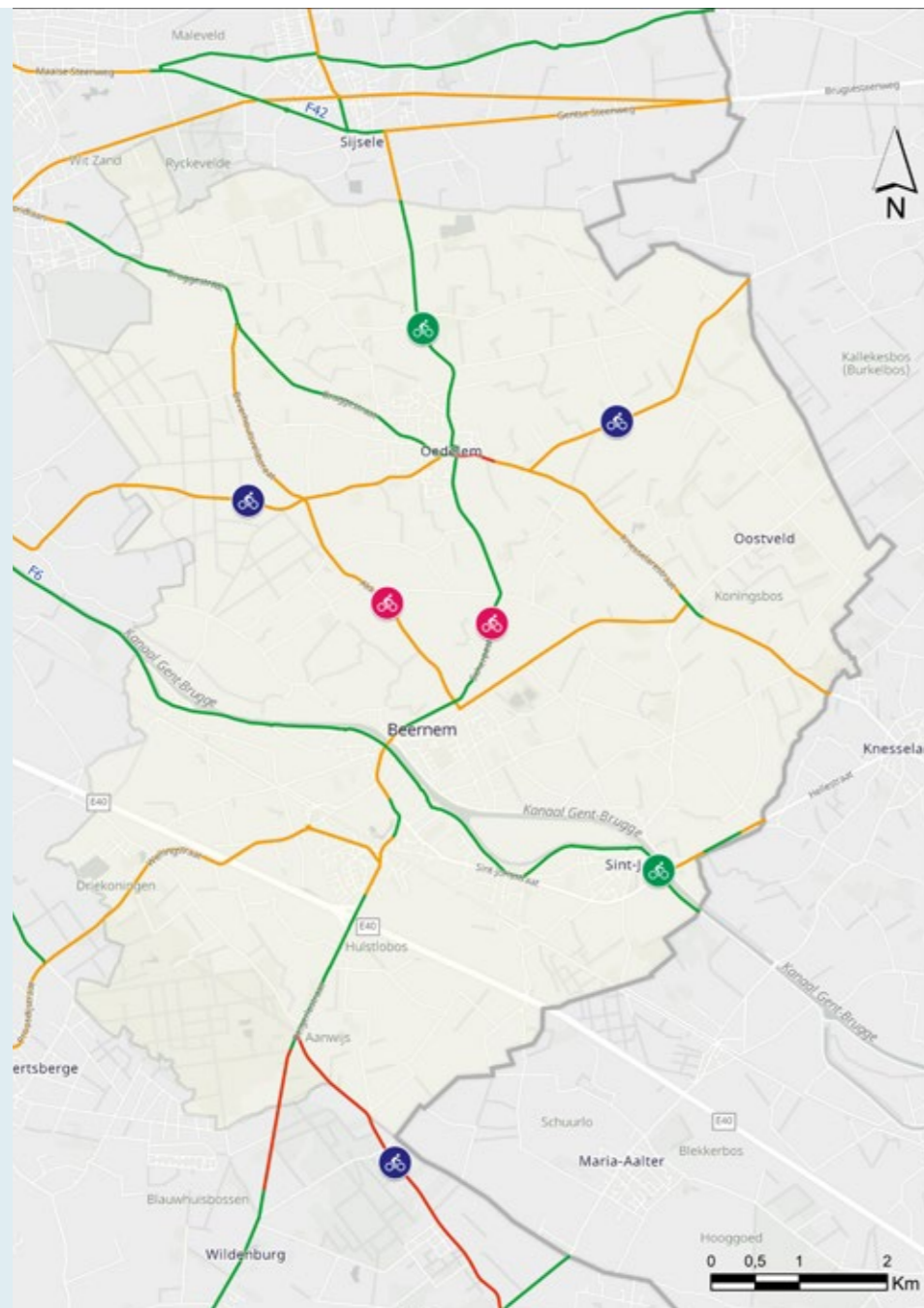
Beverhoutsveldstraat-
Akkerstraat (5,2 km)

Scherpestraat-Beernemstraat
(2,5 km)

GEREALISEERD

Sijselestraat (2,1 km)

Lattenklieverstraat-
Overleiestraat (745 m)



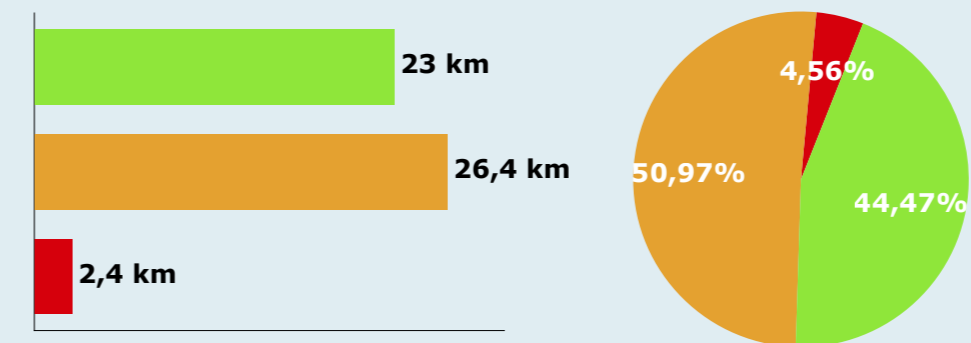
BEFIETSBAARHEID ALGEMEEN

BFF
Bovenlokaal Functioneel
Fietsroutenetwerk

FSW
Fiets snelwegen

BEERNEM BFF: 51,8 KM WAARVAN FSW: 7,9 KM

BFF



FSW



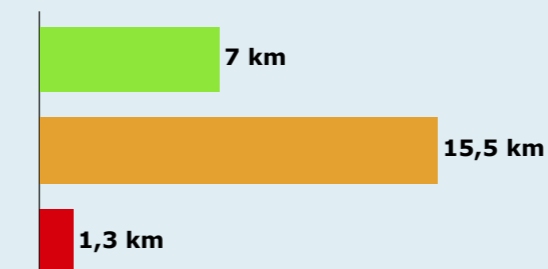
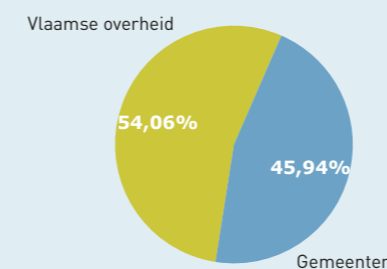
Veilig / goed befietsbaar Voor verbetering vatbaar / befietsbaar Onveilig / moeilijk befietsbaar Niet-toegankelijk

BEFIETSBAARHEID PER WEGBEHEERDER


Hier krijg je een overzicht van de cijfers van het BFF, opgesplitst per wegbeheerder.

De wegbeheerders zijn opgesplitst in 3 categorieën: de gemeenten, de provincie en de Vlaamse overheid.

BEHEER GEMEENTEN



BEHEER VLAAMSE OVERHEID

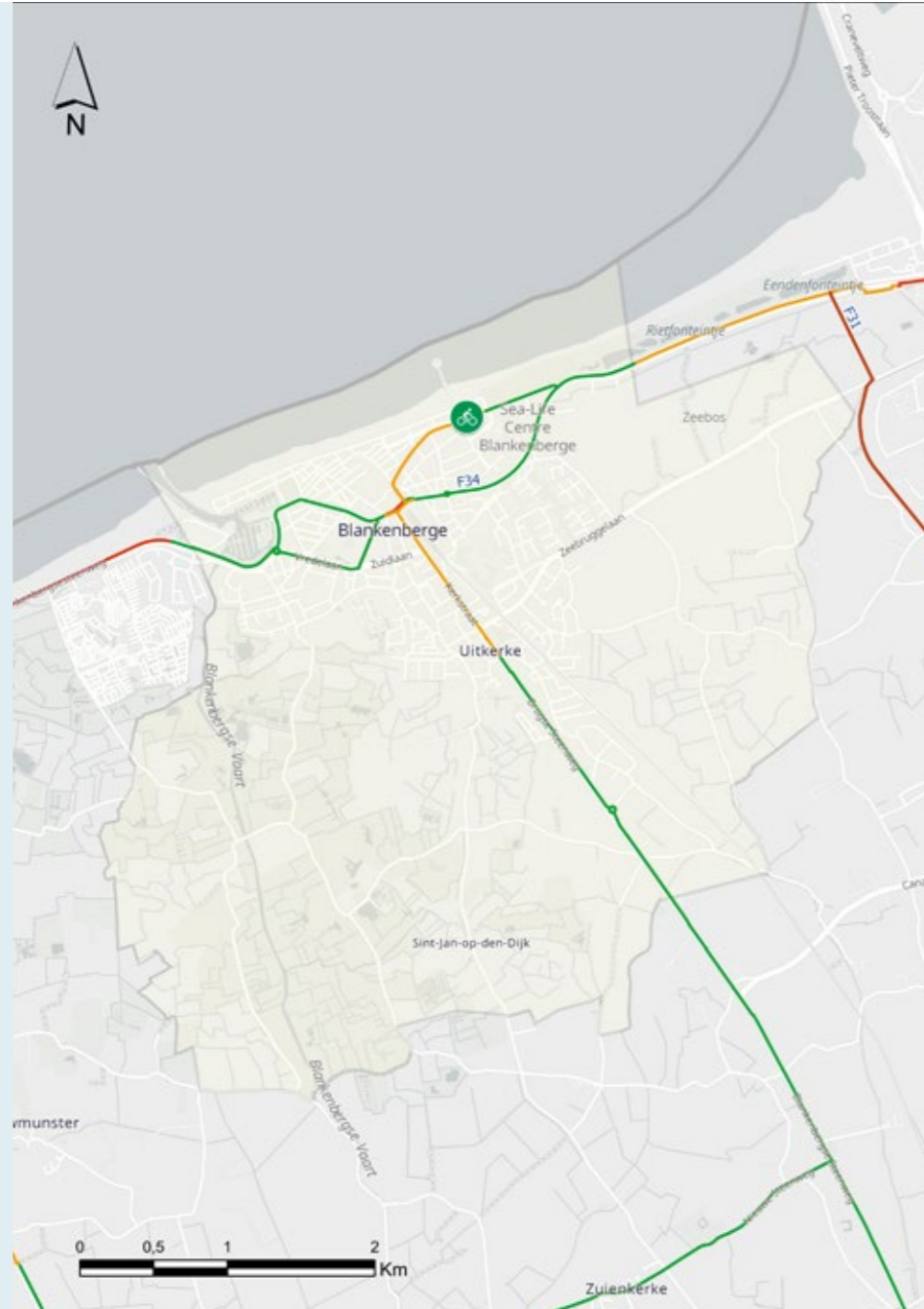


BLANKENBERGE

BEFIETSBAARHEID EN PROJECTEN

● GEREALISEERD

Albert Ruzettelaan (1 km)

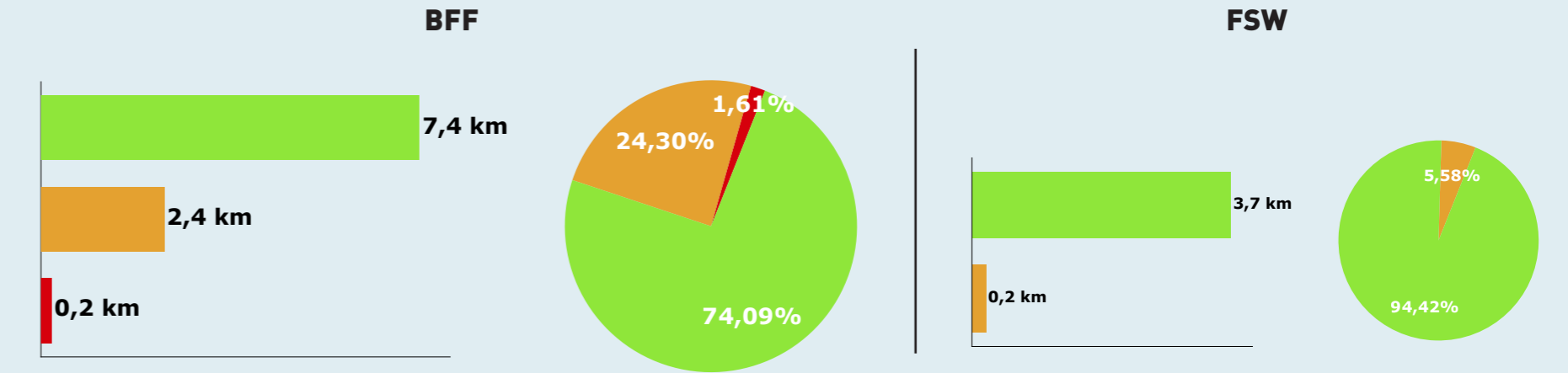


BEFIETSBAARHEID ALGEMEEN

BFF
Bovenlokaal Functioneel
Fietsroutenetwerk

FSW
Fiets snelwegen

BLANKENBERGE BFF: 10 KM WAARVAN FSW: 3,9 KM

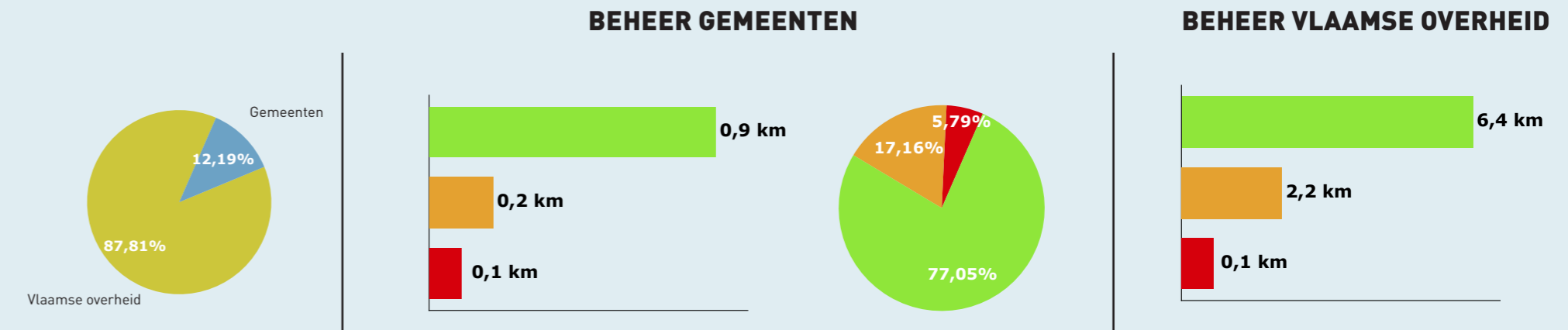


Veilig / goed befietsbaar Voor verbetering vatbaar / befietsbaar Onveilig / moeilijk befietsbaar Niet-toegankelijk

BEFIETSBAARHEID PER WEGBEHEERDER

Hier krijg je een overzicht van de cijfers van het BFF, opgesplitst per wegbeheerder.

De wegbeheerders zijn opgesplitst in 3 categorieën: de gemeenten, de provincie en de Vlaamse overheid.



BREDENE

BEFIETSBAARHEID EN PROJECTEN

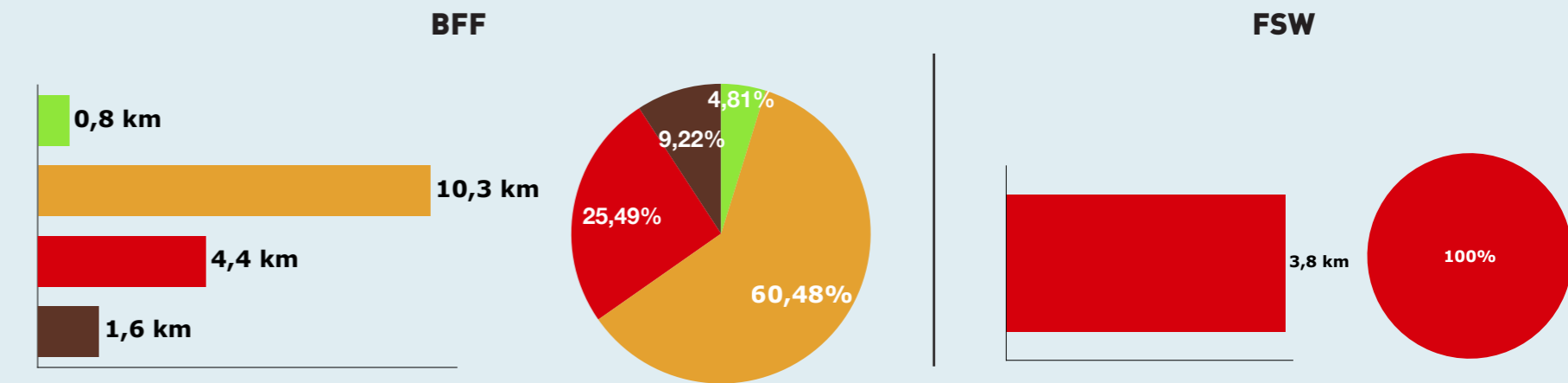


BEFIETSBAARHEID ALGEMEEN

BFF
Bovenlokaal Functioneel
Fietsroutenetwerk

FSW
Fietsnelwegen

BREDENE BFF: 17,1 KM WAARVAN FSW: 3,8 KM

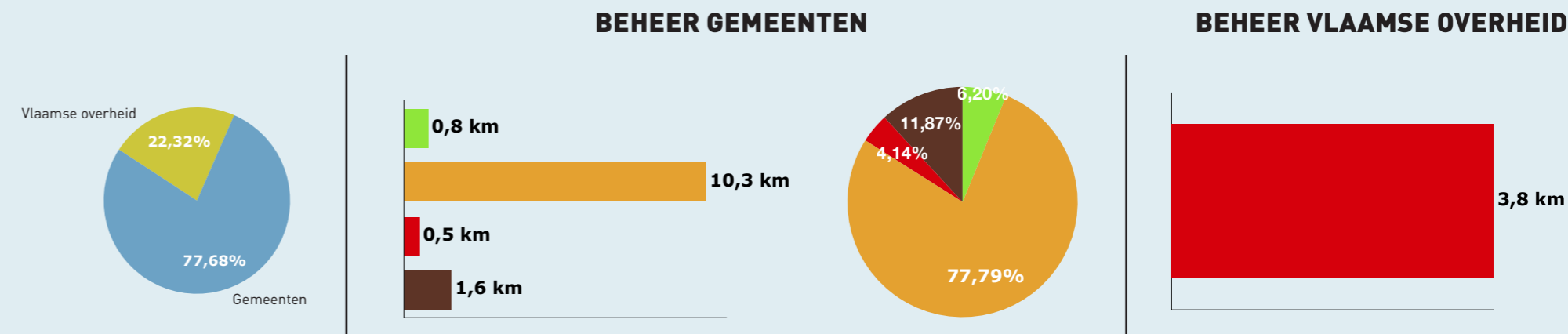


Veilig / goed befietsbaar Voor verbetering vatbaar / befietsbaar Onveilig / moeilijk befietsbaar Niet-toegankelijk

BEFIETSBAARHEID PER WEGBEHEERDER

Hier krijg je een overzicht van de cijfers van het BFF, opgesplitst per wegbeheerder.

De wegbeheerders zijn opgesplitst in 3 categorieën: de gemeenten, de provincie en de Vlaamse overheid.



BRUGGE

BEFIETSBAARHEID EN PROJECTEN

STUDIEFASE

Sluisstraat (400 m)

Kolvestraat (1,15 km)

Kolvestraat-fietsbrug (25 m)

GEREALISEERD

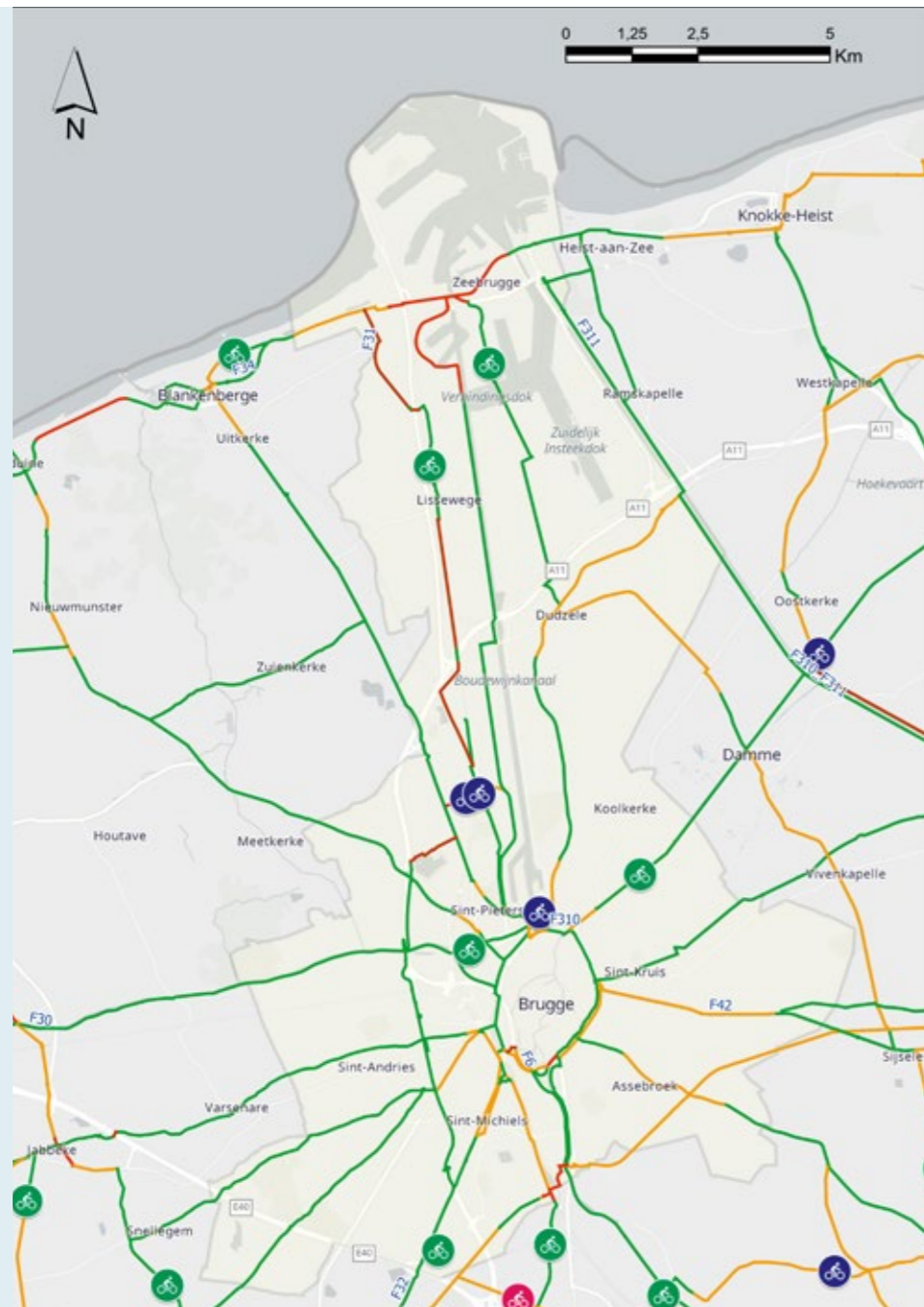
Houtkaai (700 m)

Jozef Verschaveweg (1,675 km)

Magdalenapad (830 m)

Noorweegse Kaai (1,25 km)

Lissewege-Zwankendamme (1,4 km)



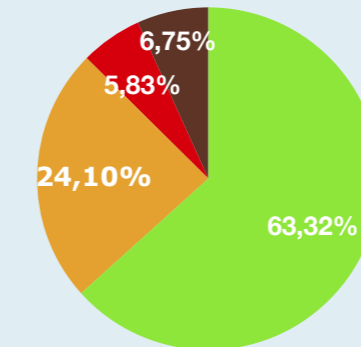

BEFIETSBAARHEID ALGEMEEN

BFF
Bovenlokaal Functioneel
Fietsrouten netwerk

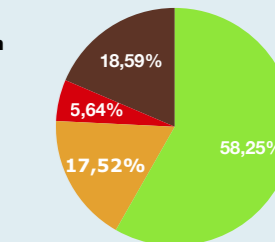

FSW
Fiets snelwegen

BRUGGE BFF: 148,8 KM WAARVAN FSW: 48,4 KM

BFF



FSW



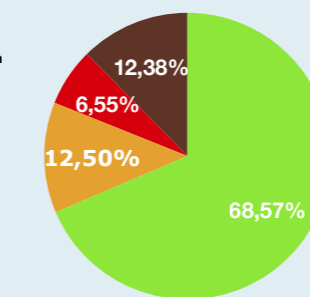
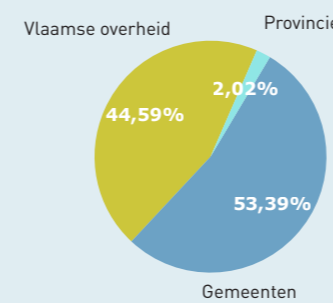
Veilig / goed befietsbaar Voor verbetering vatbaar / befietsbaar Onveilig / moeilijk befietsbaar Niet-toegankelijk

BEFIETSBAARHEID PER WEGBEHEERDER


Hier krijg je een overzicht van de cijfers van het BFF, opgesplitst per wegbeheerder.

De wegbeheerders zijn opgesplitst in 3 categorieën: de gemeenten, de provincie en de Vlaamse overheid.


BEHEER GEMEENTEN



BEHEER VLAAMSE OVERHEID



BEHEER PROVINCIE

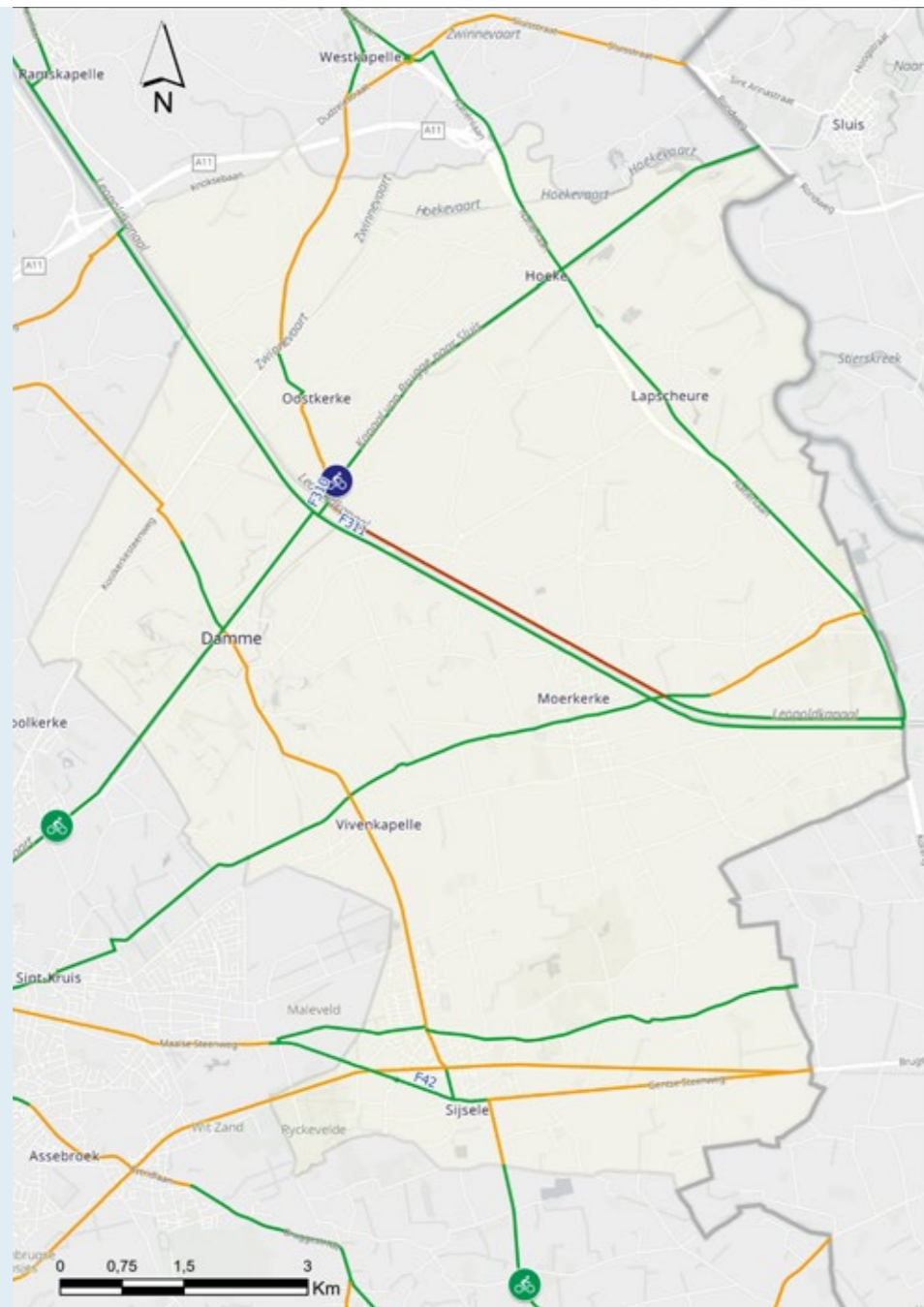


DAMME

BEFIETSBAARHEID EN PROJECTEN

STUDIEFASE

Damse Vaart (1,8 km)

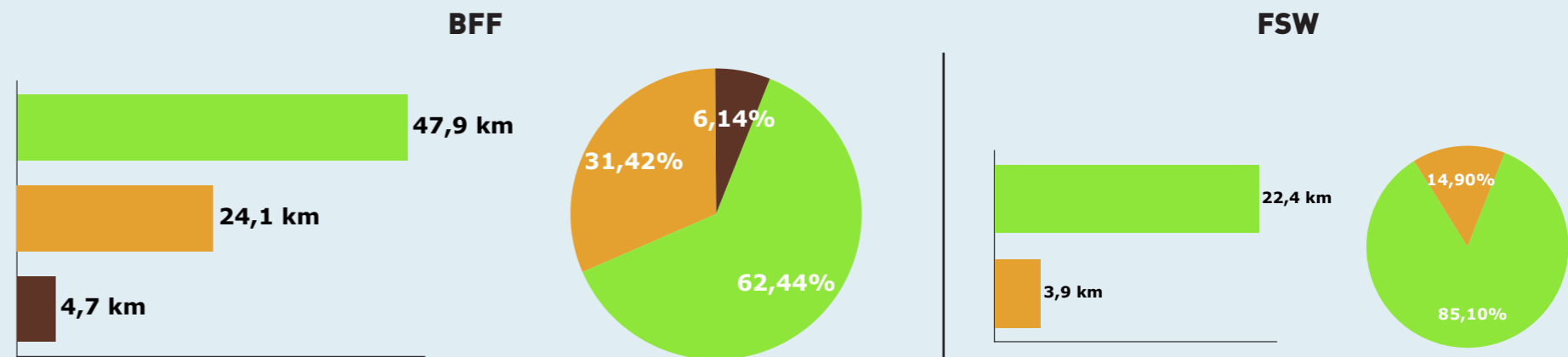


BEFIETSBAARHEID ALGEMEEN

BFF
Bovenlokaal Functioneel
Fietsroutenetwerk

FSW
Fiets snelwegen

DAMME BFF: 76,7 KM WAARVAN FSW: 26,3 KM

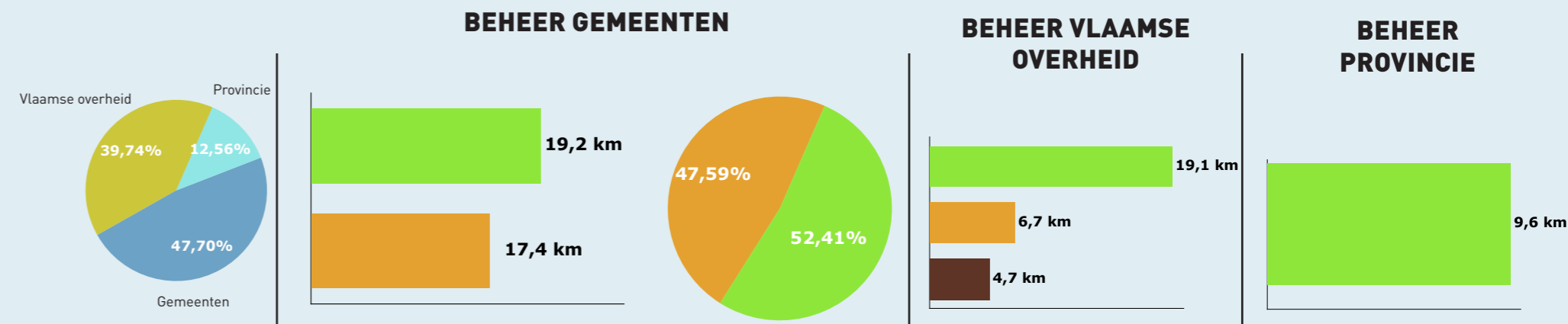


Veilig / goed befietsbaar Voor verbetering vatbaar / befietsbaar Onveilig / moeilijk befietsbaar Niet-toegankelijk

BEFIETSBAARHEID PER WEGBEHEERDER

Hier krijg je een overzicht van de cijfers van het BFF, opgesplitst per wegbeheerder.

De wegbeheerders zijn opgesplitst in 3 categorieën: de gemeenten, de provincie en de Vlaamse overheid.



DE HAAN

BEFIETSBAARHEID EN PROJECTEN

STUDIEFASE

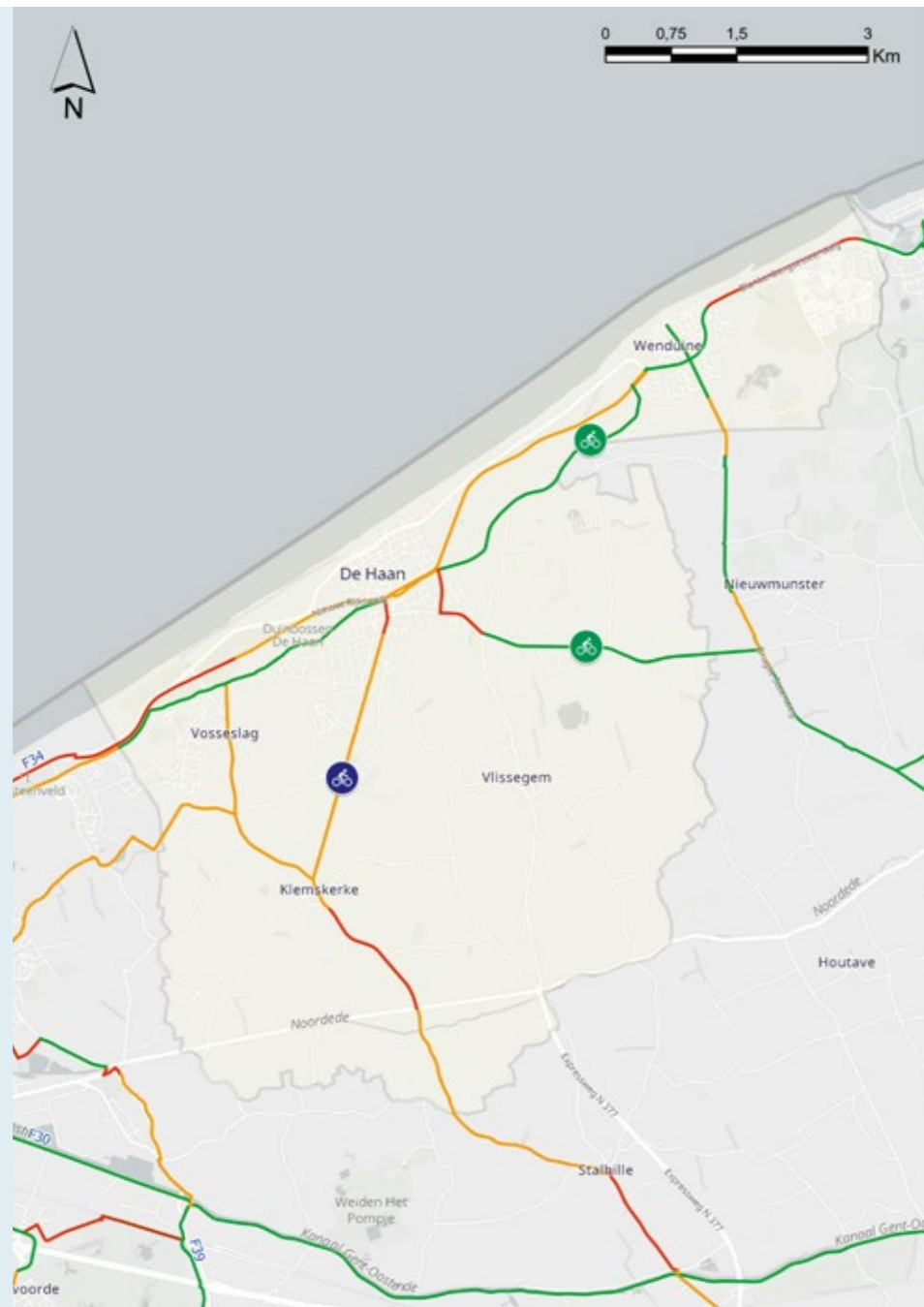
Nieuwe Steenweg (1,2 km)

GEREALISEERD

Grotestraat (2 km)

Wenduinsteenweg (2,35 km)

– Driftweg (750 m)




BEFIETSBAARHEID ALGEMEEN

BFF
Bovenlokaal Functioneel
Fietsrouten netwerk

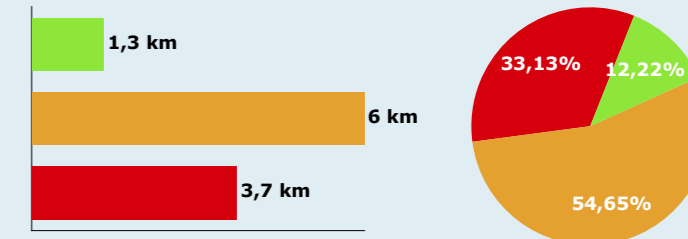
FSW
Fiets snelwegen

DE HAAN BFF: 34,3 KM WAARVAN FSW: 11 KM

BFF



FSW



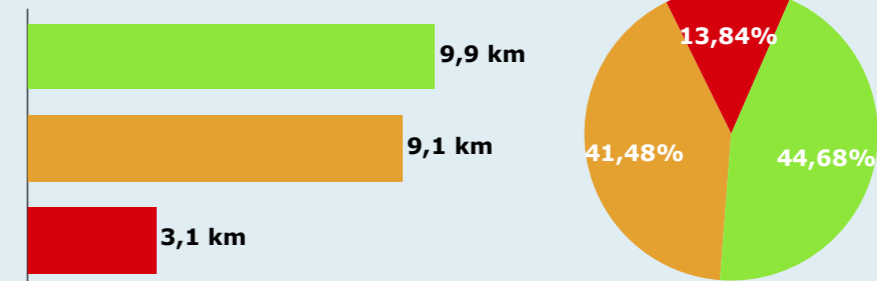
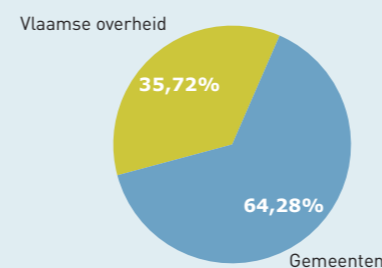
Veilig / goed befietsbaar Voor verbetering vatbaar / befietsbaar Onveilig / moeilijk befietsbaar Niet-toegankelijk

BEFIETSBAARHEID PER WEGBEHEERDER

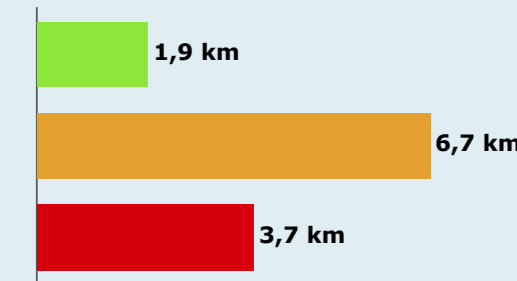
Hier krijg je een overzicht van de cijfers van het BFF, opgesplitst per wegbeheerder.

De wegbeheerders zijn opgesplitst in 3 categorieën: de gemeenten, de provincie en de Vlaamse overheid.

BEHEER GEMEENTEN



BEHEER VLAAMSE OVERHEID



DE PANNE

BEFIETSBAARHEID EN PROJECTEN



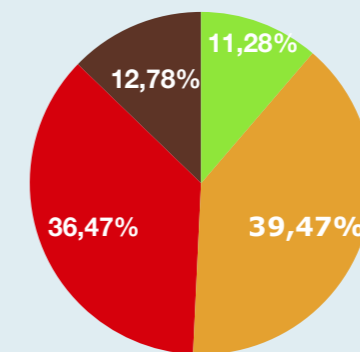
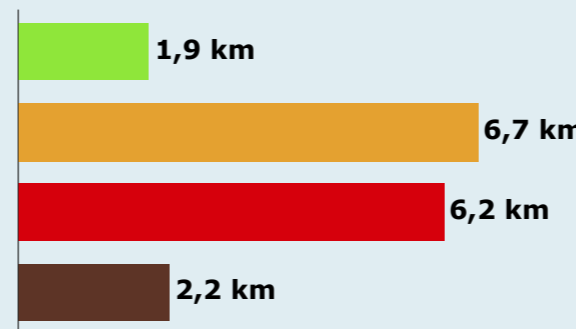
BEFIETSBAARHEID ALGEMEEN

BFF
Bovenlokaal Functioneel
Fietsroutenetwerk

FSW
Fiets snelwegen

DE PANNE BFF: 17 KM WAARVAN FSW: 2,2 KM

BFF



FSW



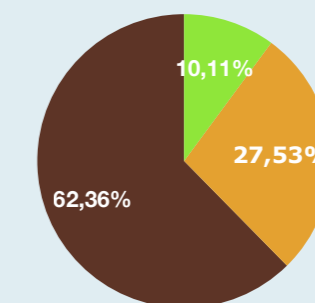
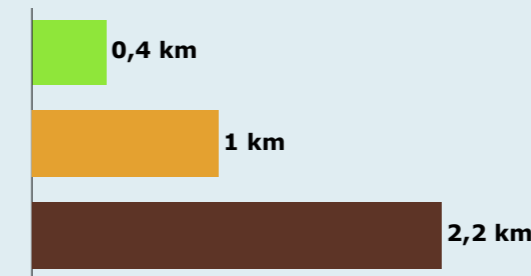
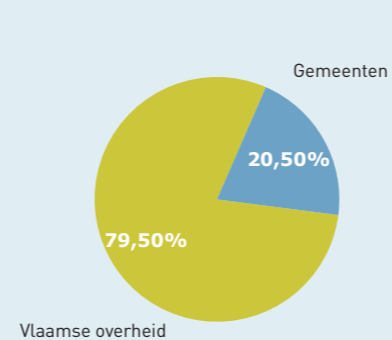
Veilig / goed befietsbaar Voor verbetering vatbaar / befietsbaar Onveilig / moeilijk befietsbaar Niet-toegankelijk

BEFIETSBAARHEID PER WEGBEHEERDER


Hier krijg je een overzicht van de cijfers van het BFF, opgesplitst per wegbeheerder.

De wegbeheerders zijn opgesplitst in 3 categorieën: de gemeenten, de provincie en de Vlaamse overheid.

BEHEER GEMEENTEN



BEHEER VLAAMSE OVERHEID



DEERLIJK

BEFIETSBAARHEID EN PROJECTEN

STUDIEFASE

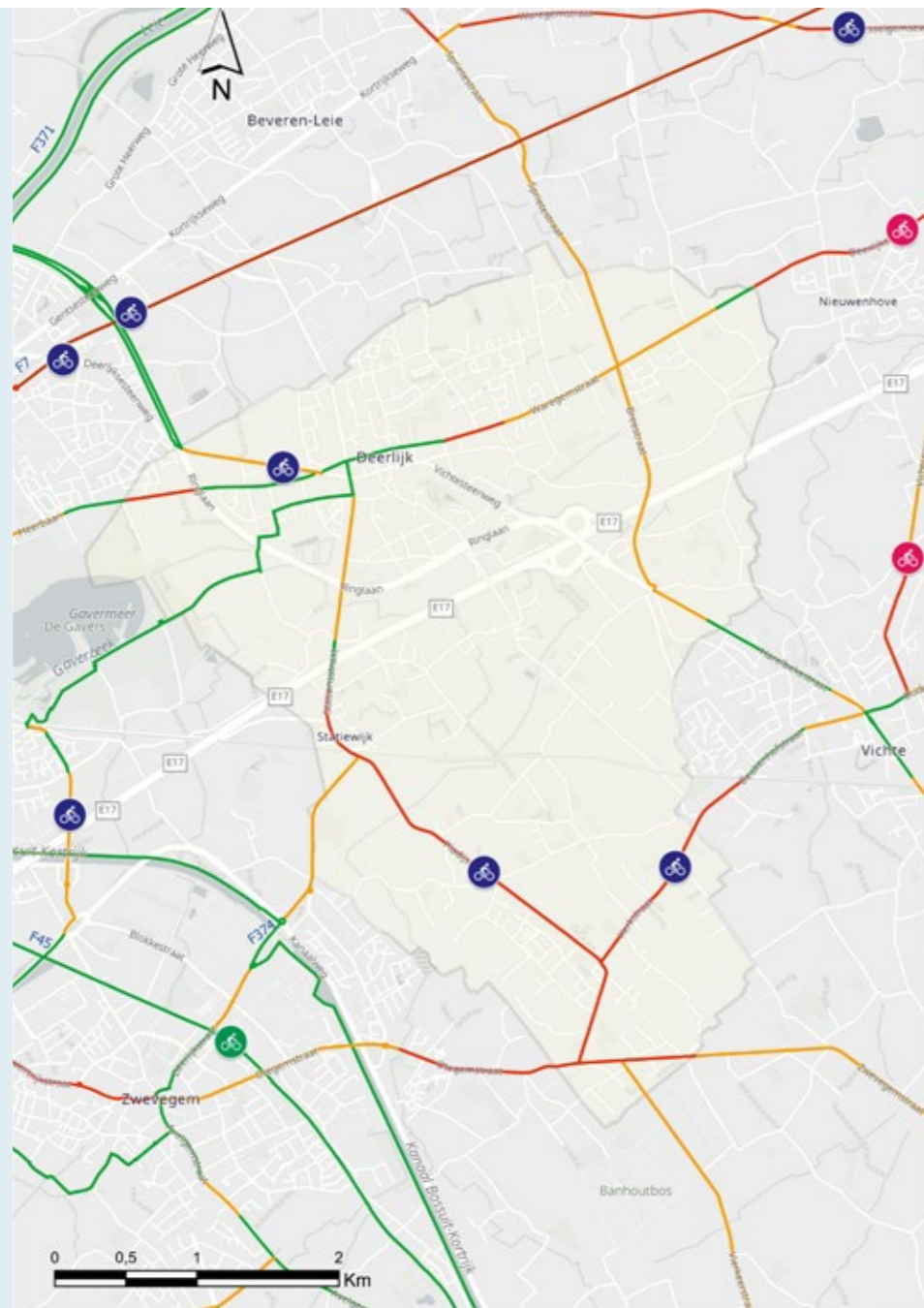
Kerkstraat (1,15 km)

Harelbekestraat (1 km)

Pladijsstraat (2,3 km)

IN REALISATIE

Waregemstraat (655 m)



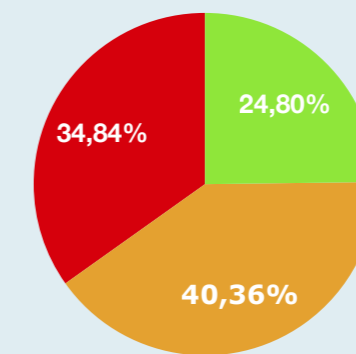
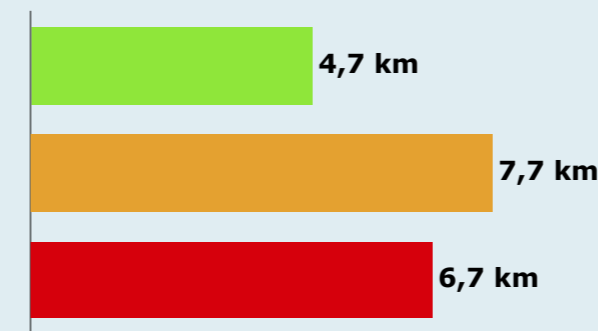
BEFIETSBAARHEID ALGEMEEN

BFF
Bovenlokaal Functioneel
Fietsroutenetwerk

FSW
Fiets snelwegen

DEERLIJK BFF: 19,1 KM

BFF

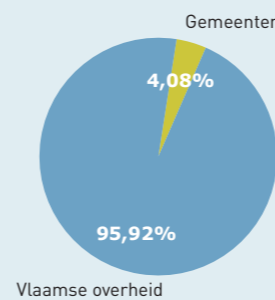


Veilig / goed befietsbaar Voor verbetering vatbaar / befietsbaar Onveilig / moeilijk befietsbaar Niet-toegankelijk

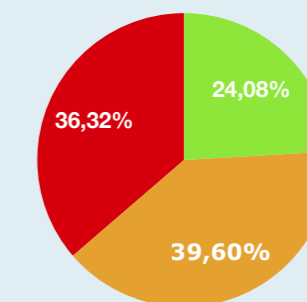

BEFIETSBAARHEID PER WEGBEHEERDER

Hier krijg je een overzicht van de cijfers van het BFF, opgesplitst per wegbeheerder.

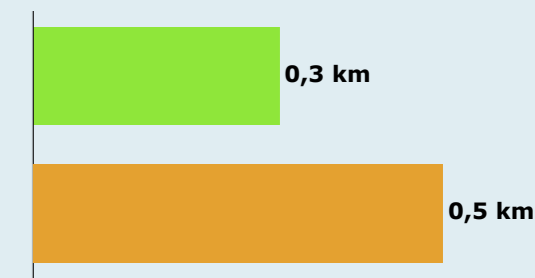
De wegbeheerders zijn opgesplitst in 3 categorieën: de gemeenten, de provincie en de Vlaamse overheid.



BEHEER GEMEENTEN

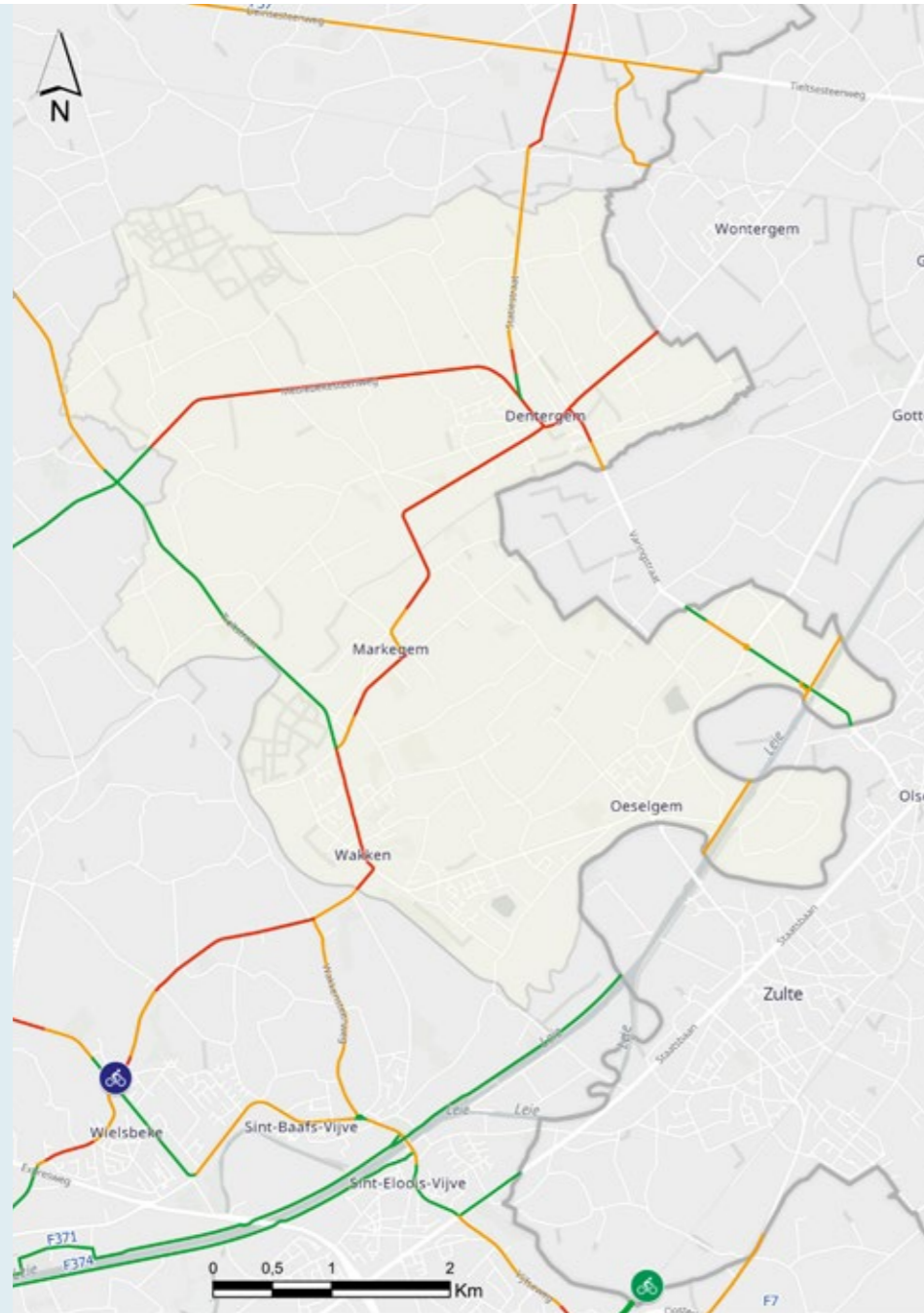


BEHEER VLAAMSE OVERHEID



DENTERGEM

BEFIETSBAARHEID EN PROJECTEN



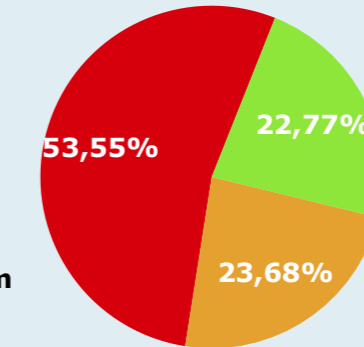

BEFIETSBAARHEID ALGEMEEN

BFF
Bovenlokaal Functioneel
Fietsroutenetwerk

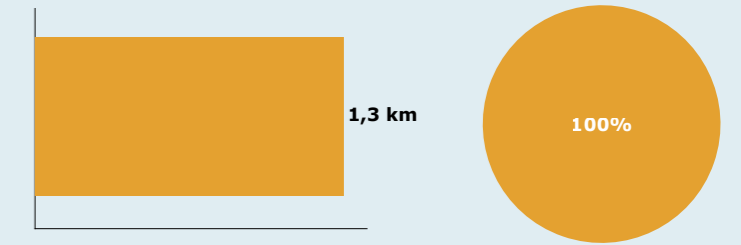
FSW
Fietsnelwegen

DENTERGEM BFF: 18,3 KM WAARVAN FSW: 1,3 KM

BFF



FSW

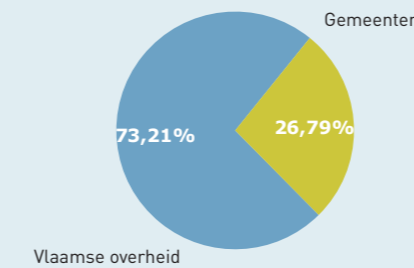


Veilig / goed befietsbaar Voor verbetering vatbaar / befietsbaar Onveilig / moeilijk befietsbaar Niet-toegankelijk

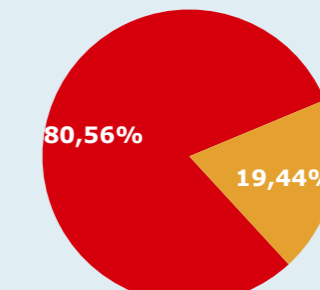
BEFIETSBAARHEID PER WEGBEHEERDER

Hier krijg je een overzicht van de cijfers van het BFF, opgesplitst per wegbeheerder.


De wegbeheerders zijn opgesplitst in 3 categorieën: de gemeenten, de provincie en de Vlaamse overheid.



BEHEER GEMEENTEN



BEHEER VLAAMSE OVERHEID



DIKSMUIDE

BEFIETSBAARHEID EN PROJECTEN

STUDIEFASE

Jonkershovestraat (650 m)

Diksmuide Kortemark (Zarren)-(F35) (3,5 km)

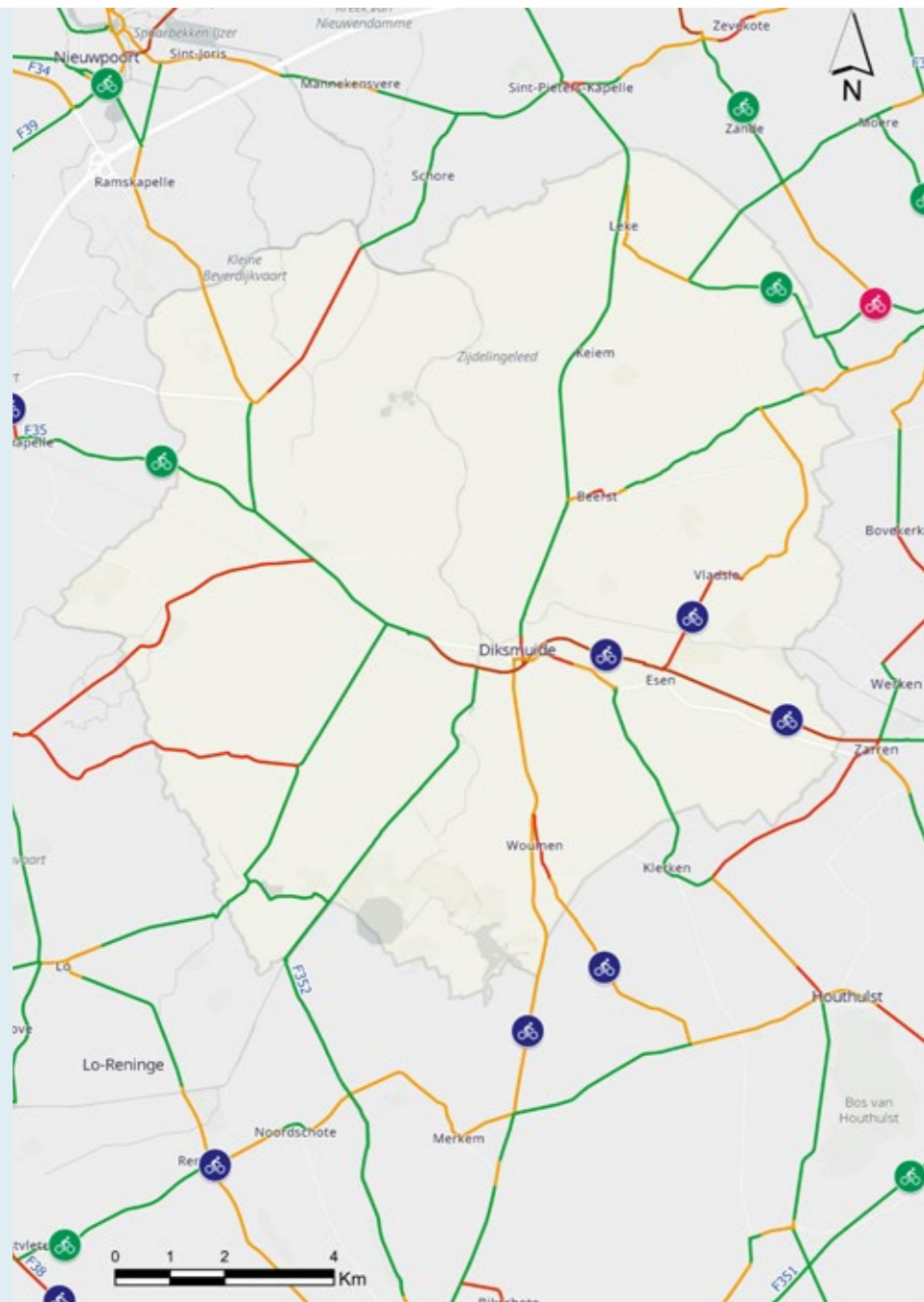
Spoorlijn Diksmuide-Esen (2 km)

Vladslostraat (2,00 km)

GEREALISEERD

Koekelarestraat (2,3 km)

Roesdammestraat (2 km)



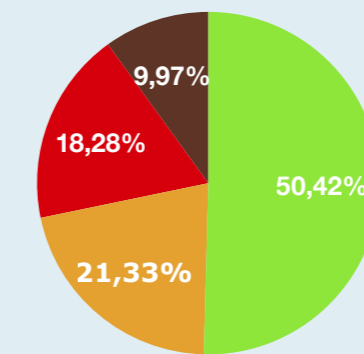

BEFIETSBAARHEID ALGEMEEN

BFF
Bovenlokaal Functioneel Fietsroutenetwerk

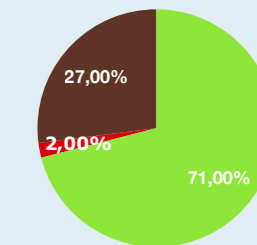
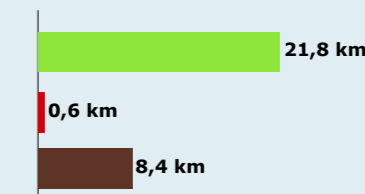
FSW
Fiets snelwegen

DIKSMUIDE BFF: 83,9 KM WAARVAN FSW: 30,8 KM

BFF



FSW

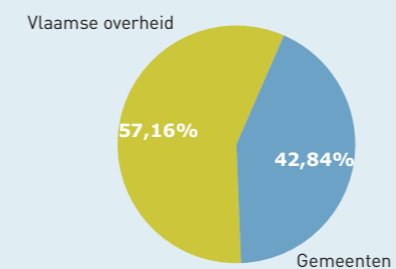


Veilig / goed befietsbaar Voor verbetering vatbaar / befietsbaar Onveilig / moeilijk befietsbaar Niet-toegankelijk

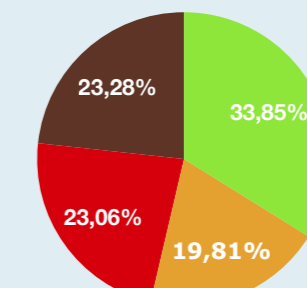
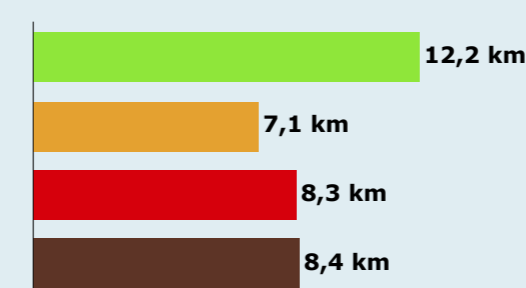
BEFIETSBAARHEID PER WEGBEHEERDER

Hier krijg je een overzicht van de cijfers van het BFF, opgesplitst per wegbeheerder.


De wegbeheerders zijn opgesplitst in 3 categorieën: de gemeenten, de provincie en de Vlaamse overheid.



BEHEER GEMEENTEN



BEHEER VLAAMSE OVERHEID



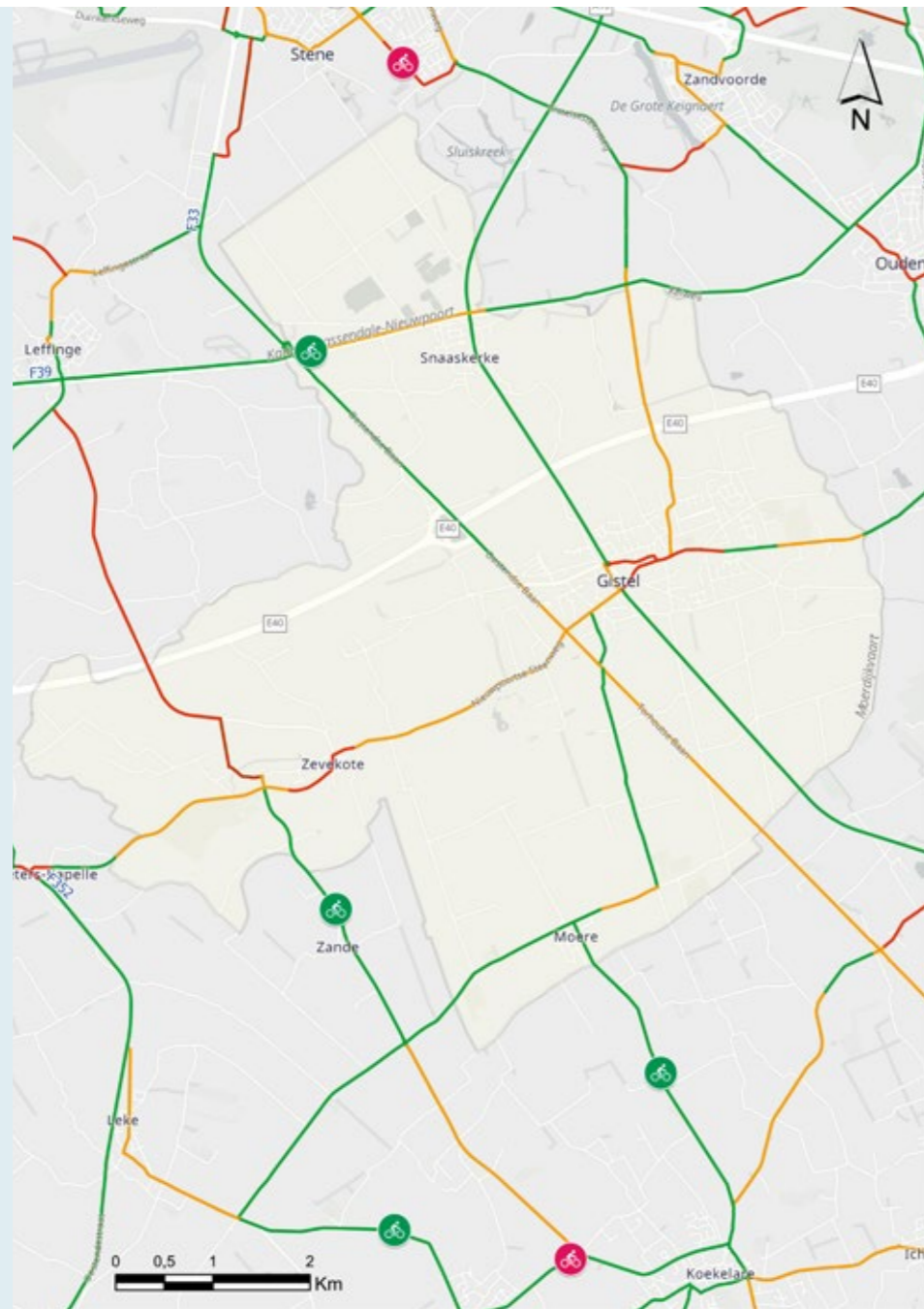
GISTEL

BEFIETSBAARHEID EN PROJECTEN

● GEREALISEERD

Vaardijk-Noord jaagpad (550 m)

Baan op Zande (790 m)

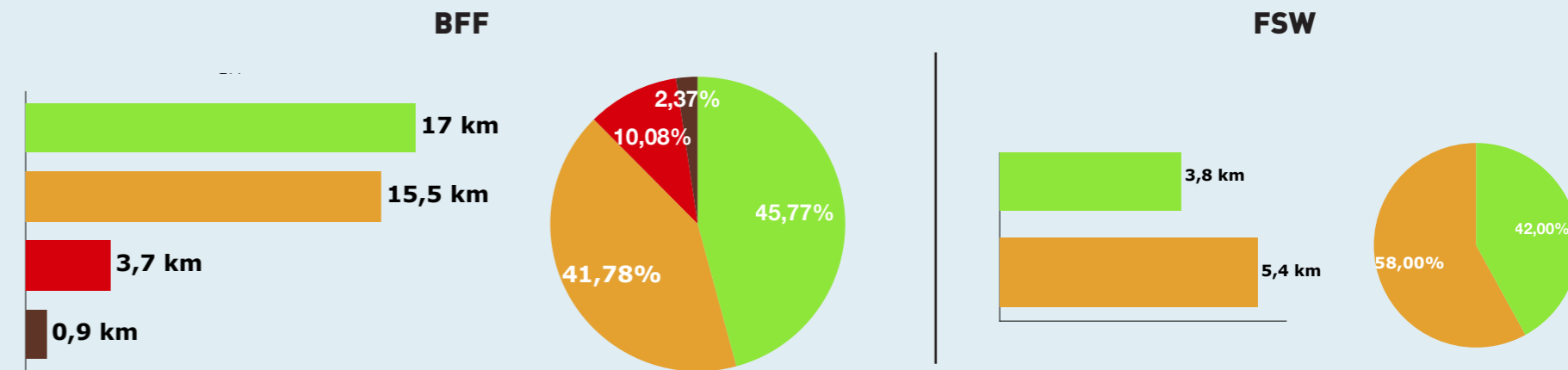


BEFIETSBAARHEID ALGEMEEN

BFF
Bovenlokaal Functioneel
Fietsroutenetwerk

FSW
Fiets snelwegen

GISTEL BFF: 37,1 KM WAARVAN FSW: 9,2 KM

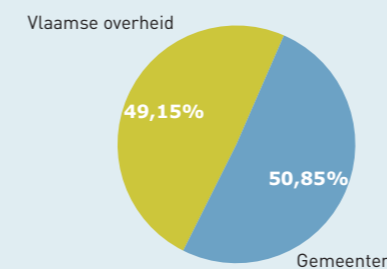


Veilig / goed befietsbaar Voor verbetering vatbaar / befietsbaar Onveilig / moeilijk befietsbaar Niet-toegankelijk

BEFIETSBAARHEID PER WEGBEHEERDER

Hier krijg je een overzicht van de cijfers van het BFF, opgesplitst per wegbeheerder.


De wegbeheerders zijn opgesplitst in 3 categorieën: de gemeenten, de provincie en de Vlaamse overheid.



BEHEER GEMEENTEN



BEHEER VLAAMSE OVERHEID



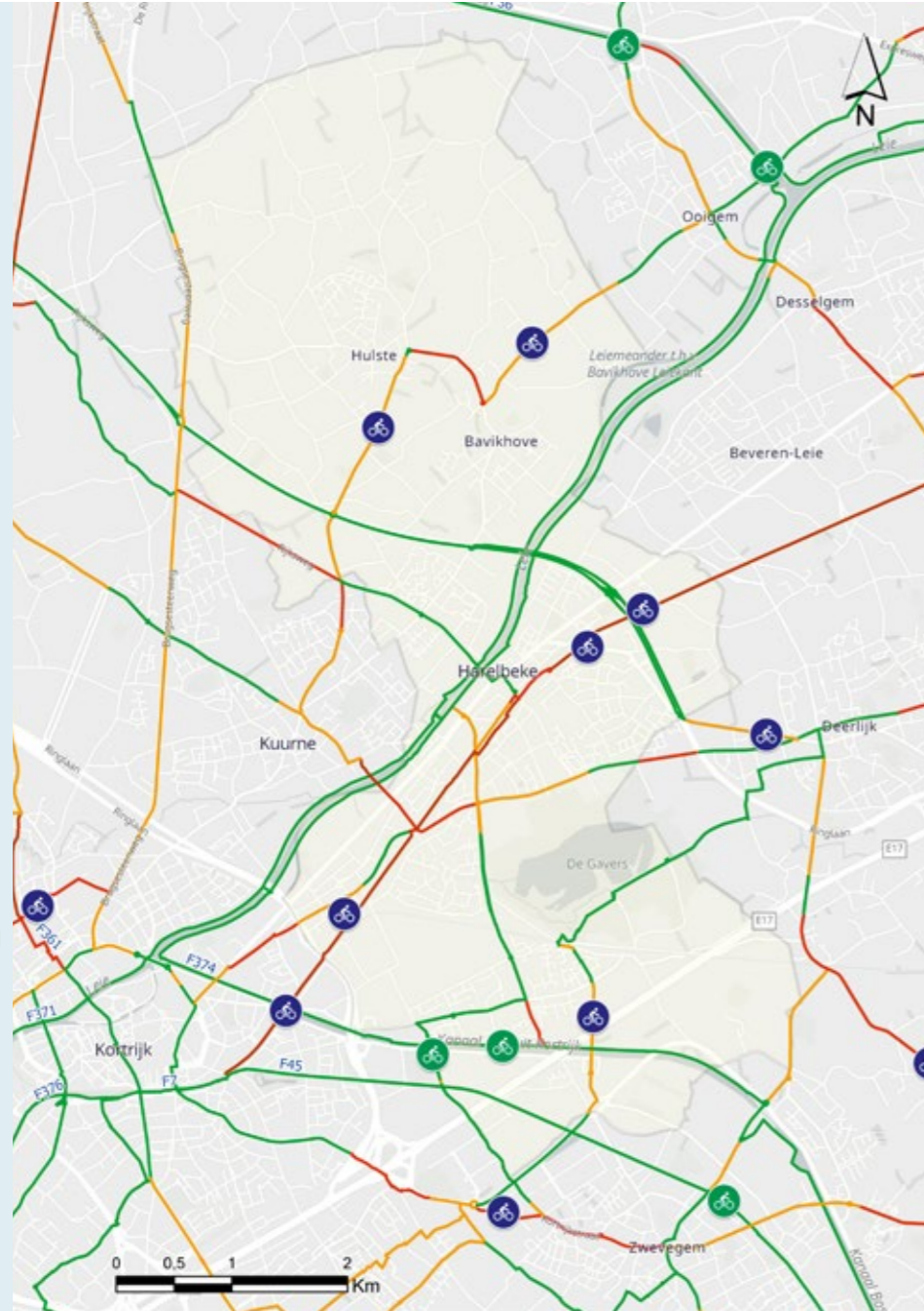
HARELBEKE

BEFIETSBAARHEID EN PROJECTEN

STUDIEFASE

- Beneluxlaan (1 km)
- Deerlijksesteenweg (1,15 km)
- F7 (861 m)
- Hoogstraat (25 m)
- Kuurnestraat (900 m)
- Zandbergstraat (645 m) - Harlemboslaan (462 m)
- Luipaardstraat (95 m)
- Kanaal Bossuit-Kortrijk (2,4 km)

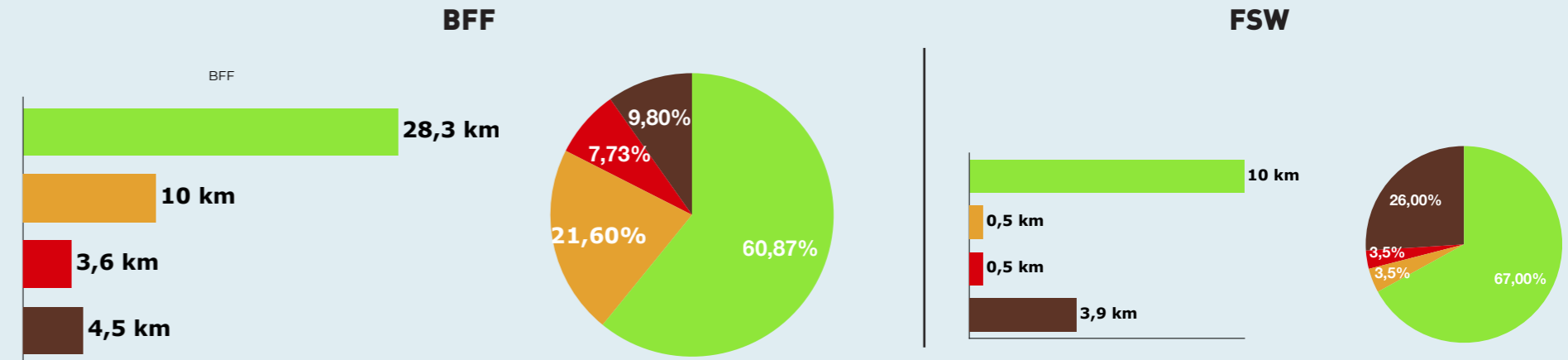
GEREALISEERD



BEFIETSBAARHEID ALGEMEEN

- BFF**
Bovenlokaal Functioneel Fietsroutenetwerk
- FSW**
Fiets snelwegen

HARELBEKE BFF: 46,4 KM WAARVAN FSW: 14,9 KM

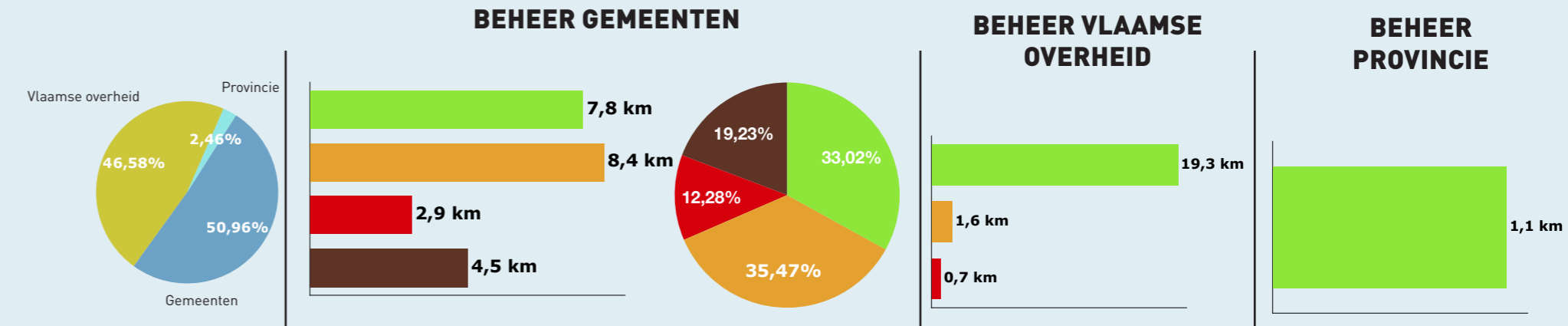


Veilig / goed befietsbaar Voor verbetering vatbaar / befietsbaar Onveilig / moeilijk befietsbaar Niet-toegankelijk

BEFIETSBAARHEID PER WEGBEHEERDER

Hier krijg je een overzicht van de cijfers van het BFF, opgesplitst per wegbeheerder.

De wegbeheerders zijn opgesplitst in 3 categorieën: de gemeenten, de provincie en de Vlaamse overheid.



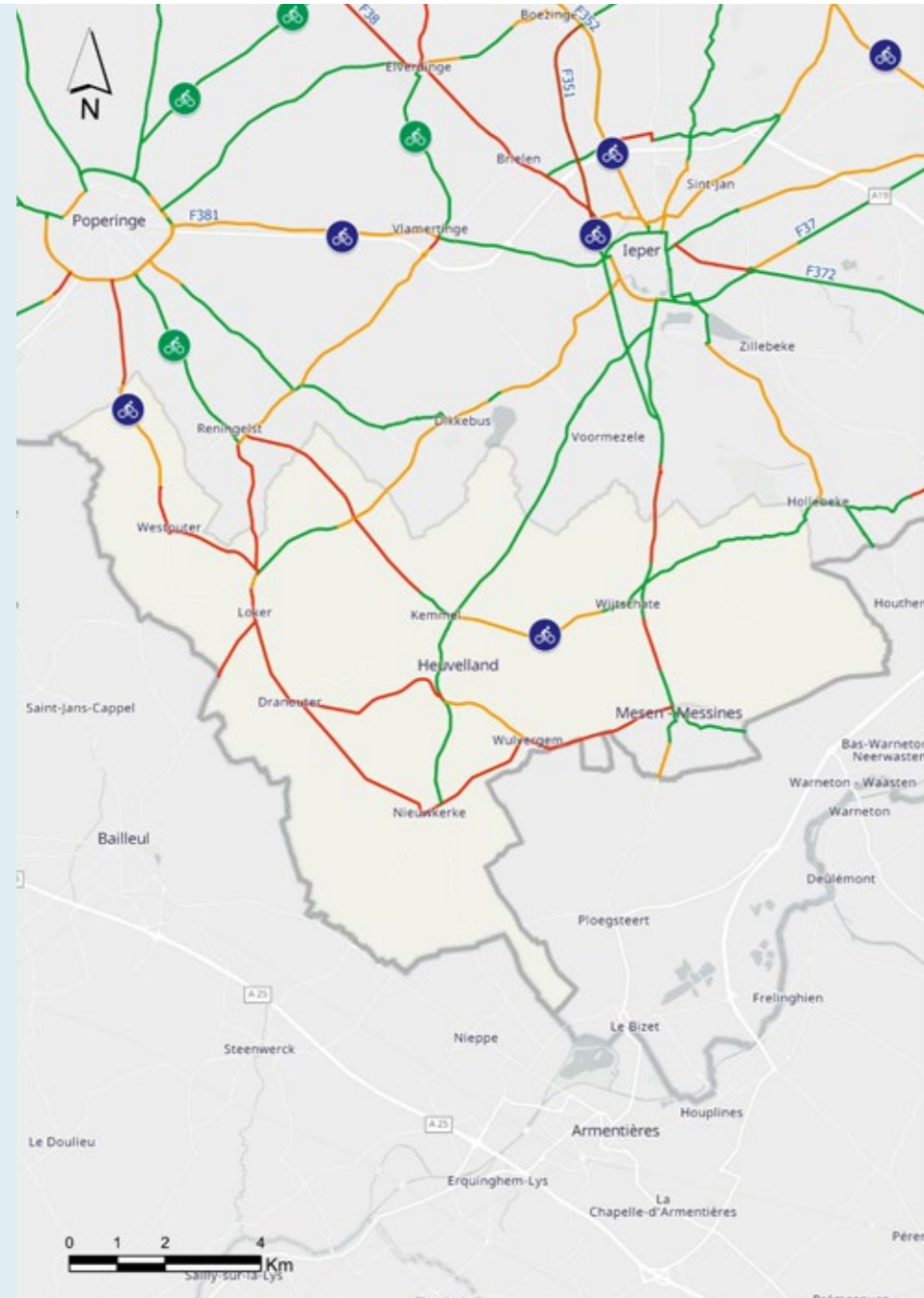
HEUVELLAND

BEFIETSBAARHEID EN PROJECTEN

STUDIEFASE

Wijtschatestraat (3 km)

Poperingestraat (2,9 km)



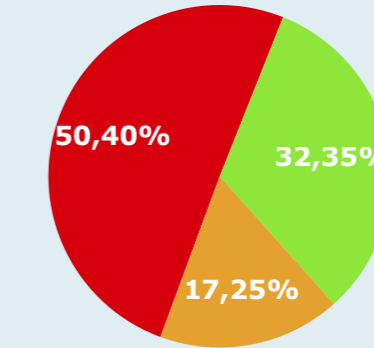

BEFIETSBAARHEID ALGEMEEN

BFF
Bovenlokaal Functioneel
Fietsrouten netwerk

FSW
Fiets snelwegen

HEUVELLAND BFF: 52,2 KM

BFF



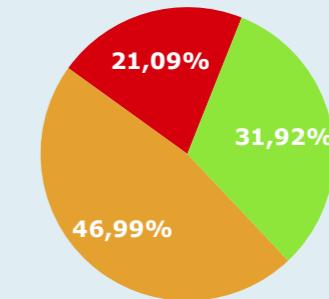
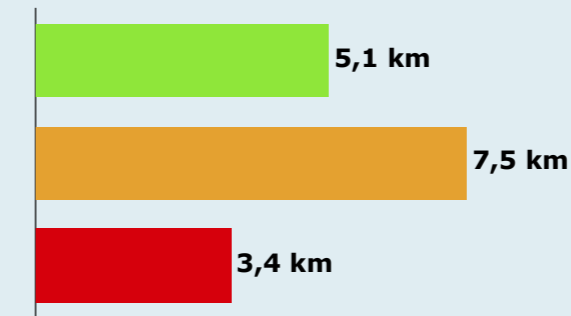
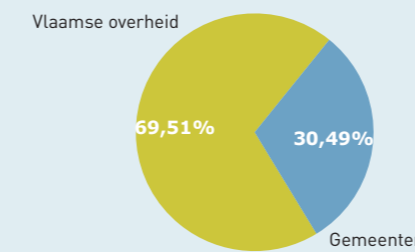
Veilig / goed befietsbaar Voor verbetering vatbaar / befietsbaar Onveilig / moeilijk befietsbaar Niet-toegankelijk

BEFIETSBAARHEID PER WEGBEHEERDER


Hier krijg je een overzicht van de cijfers van het BFF, opgesplitst per wegbeheerder.

De wegbeheerders zijn opgesplitst in 3 categorieën: de gemeenten, de provincie en de Vlaamse overheid.

BEHEER GEMEENTEN



BEHEER VLAAMSE OVERHEID



HOOGLEDE

BEFIETSBAARHEID EN PROJECTEN

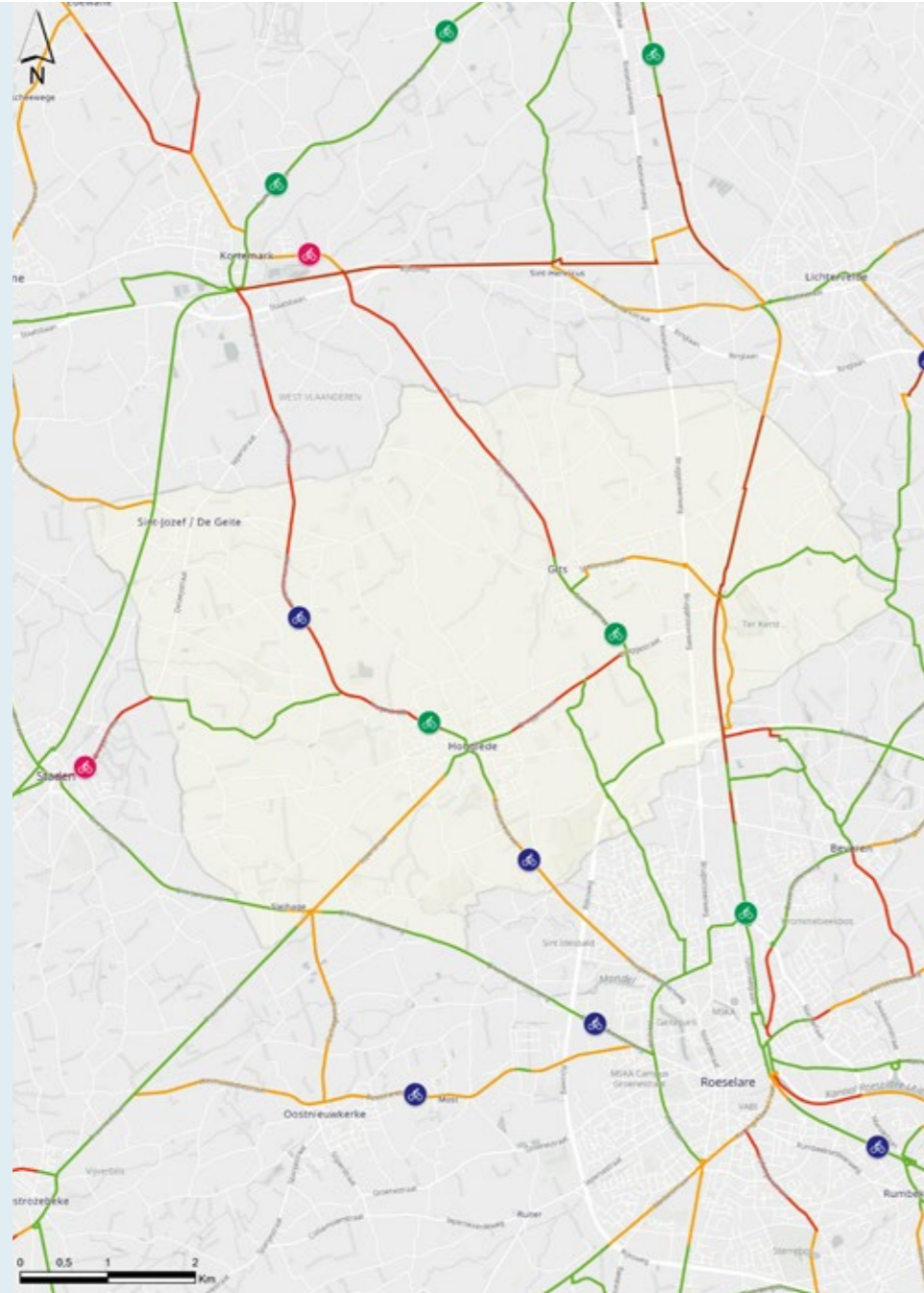
STUDIEFASE

Roeselarestraat (1,78 km)

GEREALISEERD

Gitsbergstraat (400 m)

Hogestraat-Kortemarkstraat (fase 1) (1,4 km)



BEFIETSBAARHEID ALGEMEEN

BFF

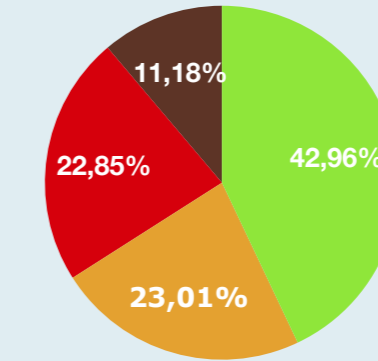

Bovenlokaal Functioneel Fietsroutenetwerk

FSW

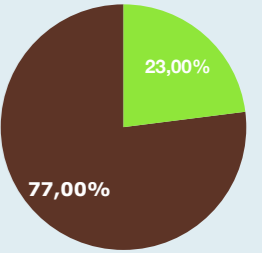
Fiets snelwegen

HOOGLEDE BFF: 33,8 KM WAARVAN FSW: 4,9 KM

BFF



FSW



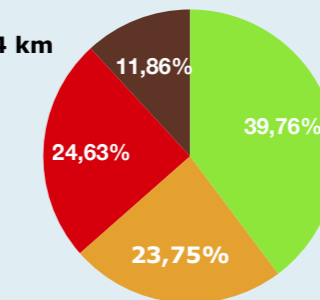
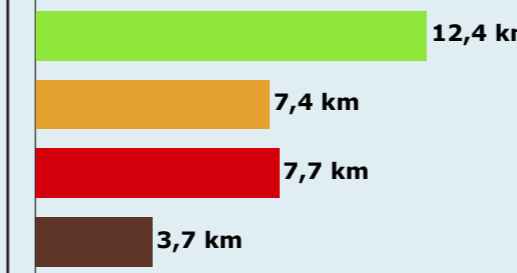
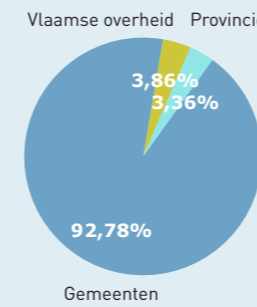
Veilig / goed befietsbaar Voor verbetering vatbaar / befietsbaar Onveilig / moeilijk befietsbaar Niet-toegankelijk

BEFIETSBAARHEID PER WEGBEHEERDER

Hier krijg je een overzicht van de cijfers van het BFF, opgesplitst per wegbeheerder.

De wegbeheerders zijn opgesplitst in 3 categorieën: de gemeenten, de provincie en de Vlaamse overheid.

BEHEER GEMEENTEN



BEHEER VLAAMSE OVERHEID



BEHEER PROVINCIE



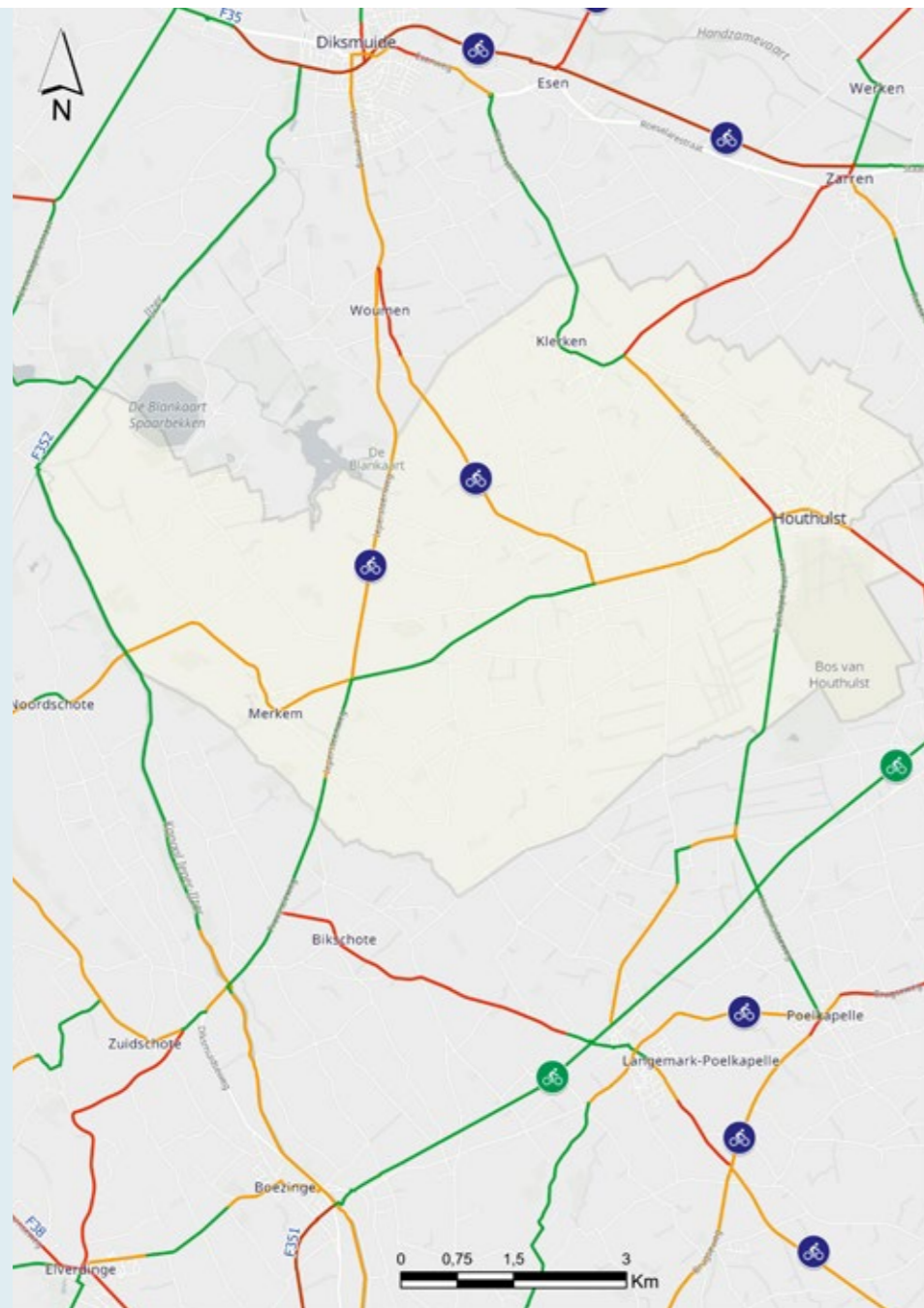
HOUTHULST

BEFIETSBAARHEID EN PROJECTEN

STUDIEFASE

Woumenstraat (1,85 km)

Iepersteenweg (2,9 km)

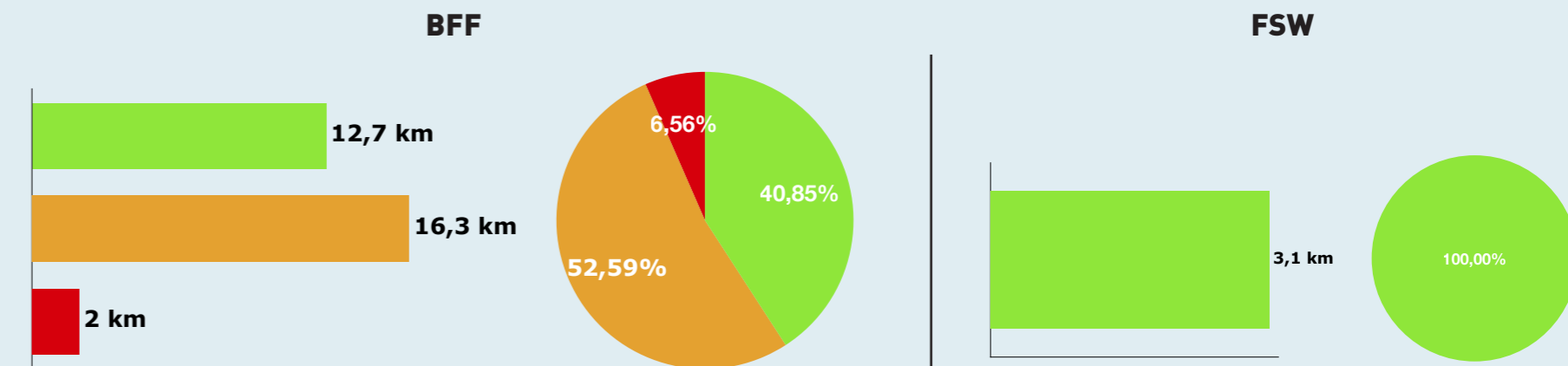


BEFIETSBAARHEID ALGEMEEN

BFF
Bovenlokaal Functioneel
Fietsroutenetwerk

FSW
Fietsnelwegen

HOUTHULST BFF: 31 KM WAARVAN FSW: 3,1 KM

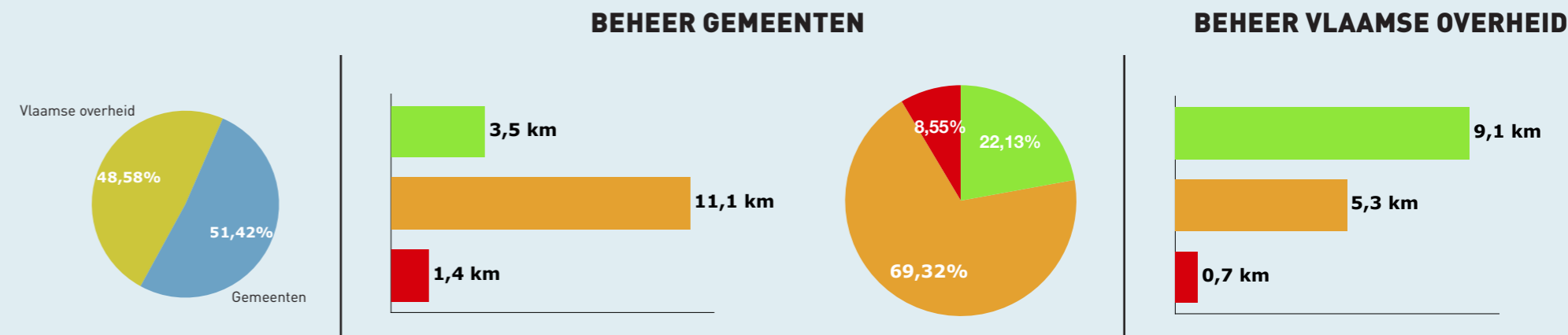


Veilig / goed befietsbaar Voor verbetering vatbaar / befietsbaar Onveilig / moeilijk befietsbaar Niet-toegankelijk

BEFIETSBAARHEID PER WEGBEHEERDER

Hier krijg je een overzicht van de cijfers van het BFF, opgesplitst per wegbeheerder.

De wegbeheerders zijn opgesplitst in 3 categorieën: de gemeenten, de provincie en de Vlaamse overheid.



ICHTEGEM

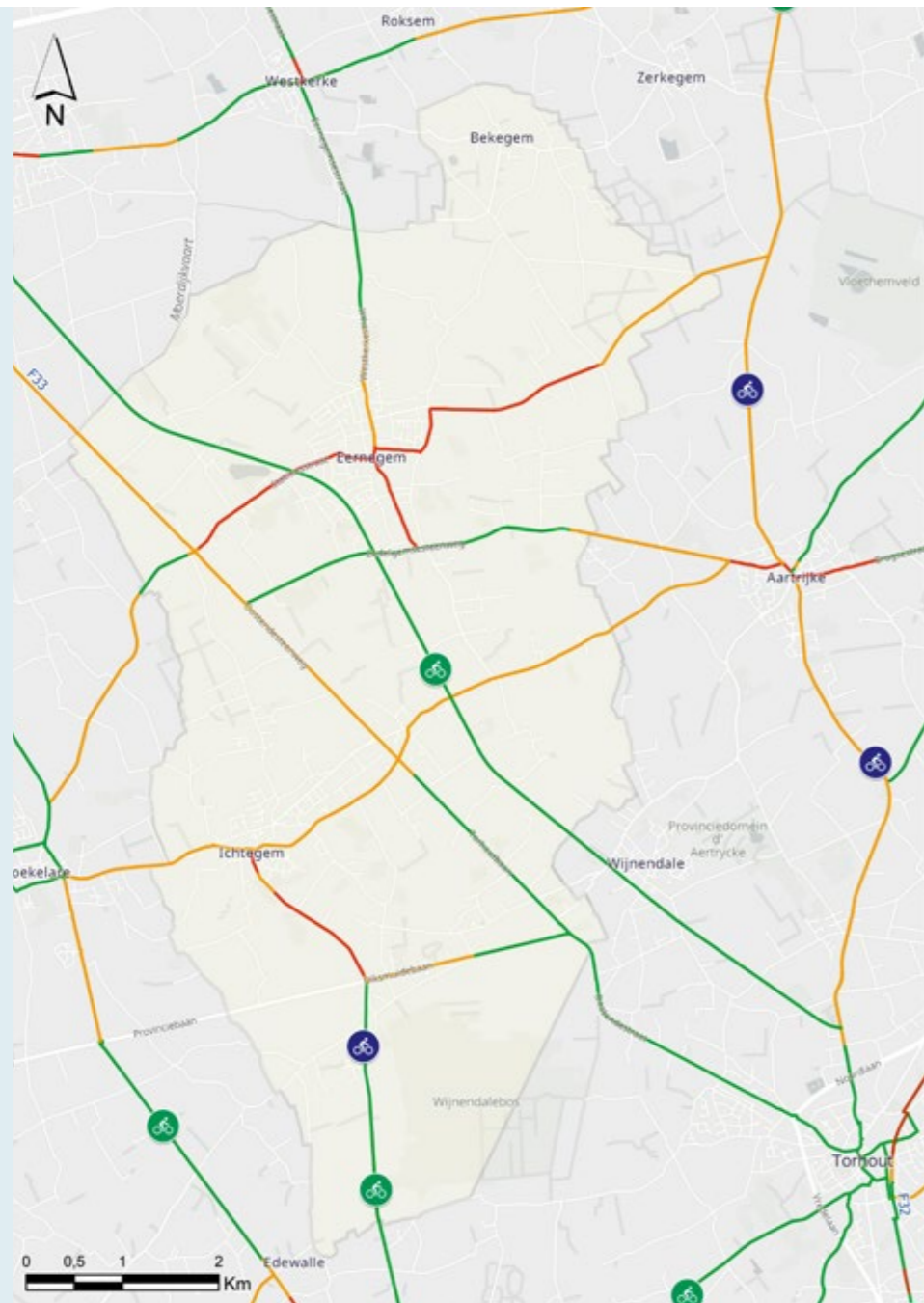
BEFIETSBAARHEID EN PROJECTEN

STUDIEFASE

Kortemarkstraat – fase 2 (990 m)

GEREALISEERD

Kortemarkstraat (1,4 km)



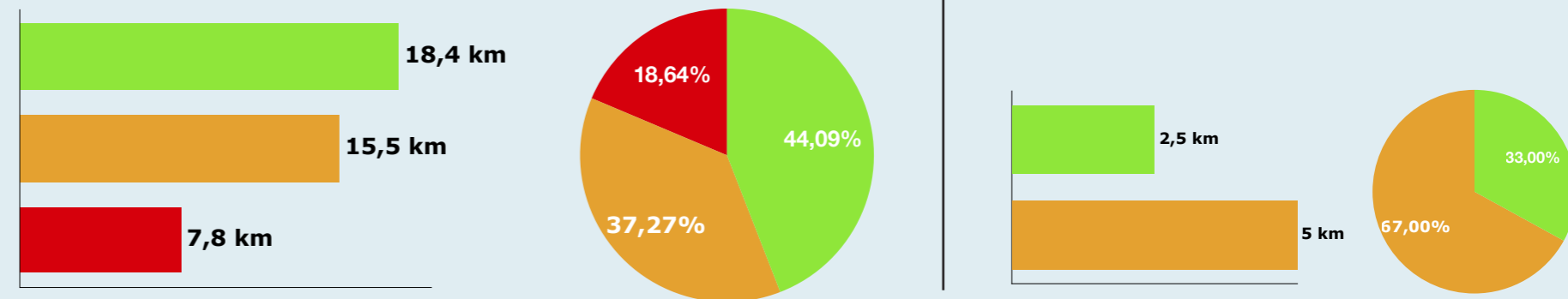
BEFIETSBAARHEID ALGEMEEN

BFF
Bovenlokaal Functioneel Fietsroutenetwerk

FSW
Fiets snelwegen

ICHTEGEM BFF: 41,7 KM WAARVAN FSW: 7,5 KM

BFF

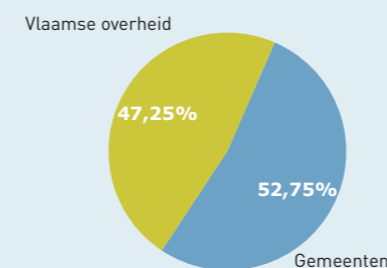


Veilig / goed befietsbaar Voor verbetering vatbaar / befietsbaar Onveilig / moeilijk befietsbaar Niet-toegankelijk

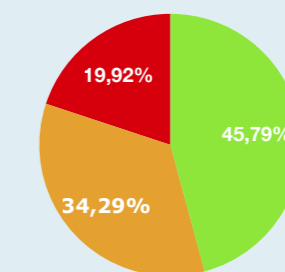

BEFIETSBAARHEID PER WEGBEHEERDER

Hier krijg je een overzicht van de cijfers van het BFF, opgesplitst per wegbeheerder.

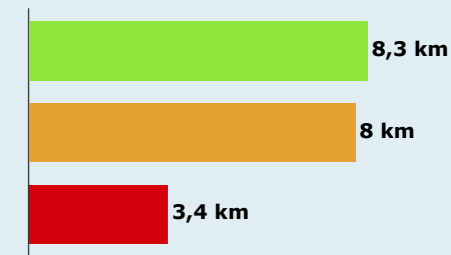
De wegbeheerders zijn opgesplitst in 3 categorieën: de gemeenten, de provincie en de Vlaamse overheid.



BEHEER GEMEENTEN



BEHEER VLAAMSE OVERHEID



IEPER

BEFIETSBAARHEID EN PROJECTEN

STUDIEFASE

Fietsbrug Noorderring (80 m)

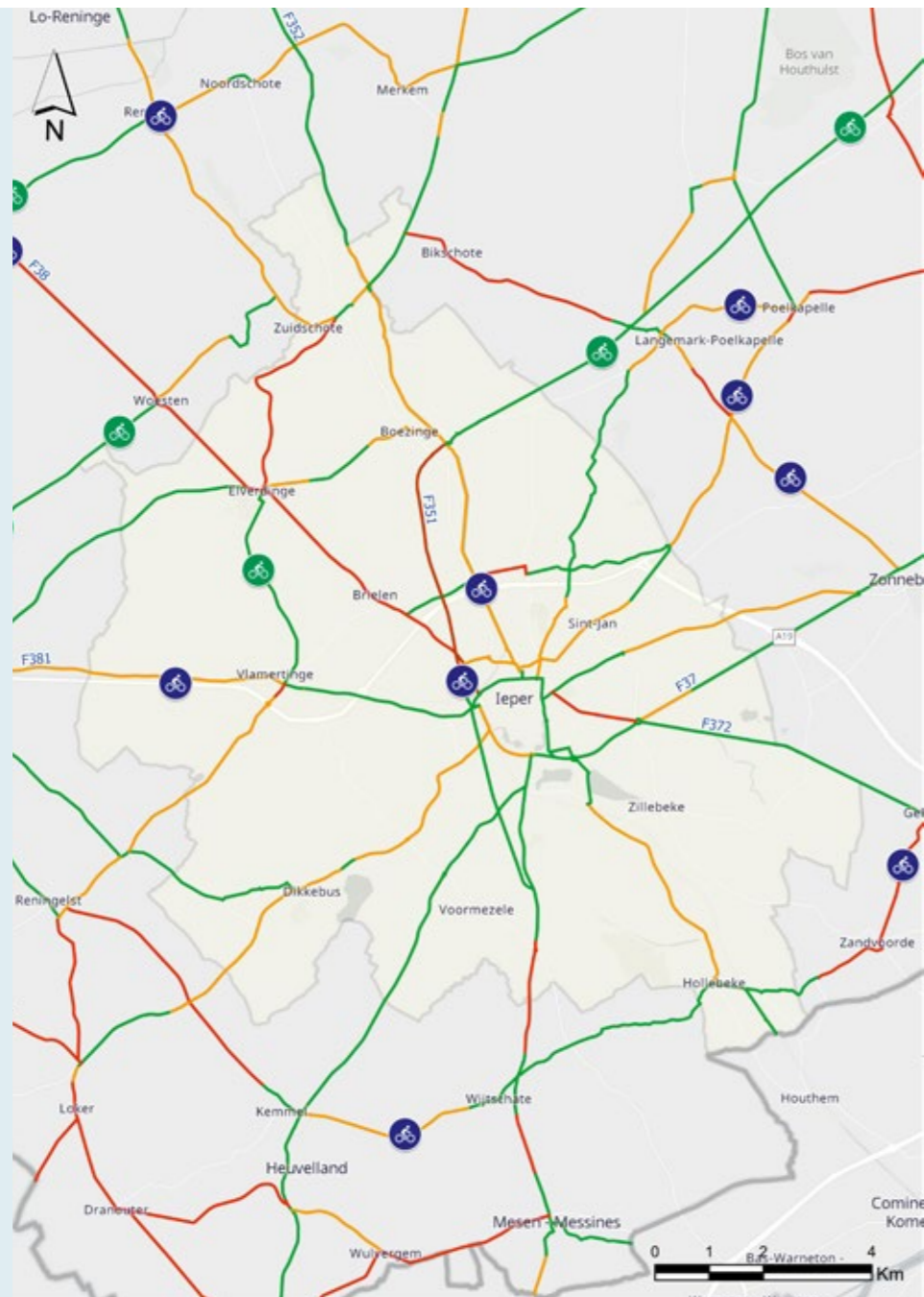
Noorderring (6,4 km)

Vrijbosroute – fase 3 (1 km)

GEREALISEERD

Vlamertingestraat (2,6 km)

Vrijbosroute (2,1 km)



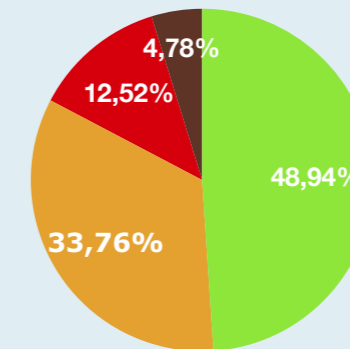

BEFIETSBAARHEID ALGEMEEN

BFF
Bovenlokaal Functioneel
Fietsrouten netwerk

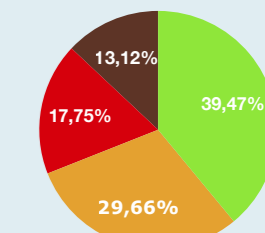
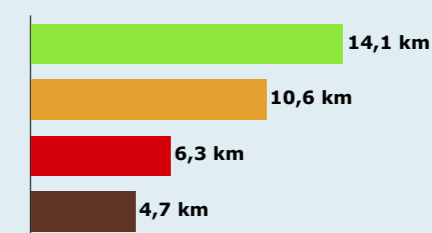
FSW
Fiets snelwegen

IEPER BFF: 117,5 KM WAARVAN FSW: 35,7 KM

BFF



FSW



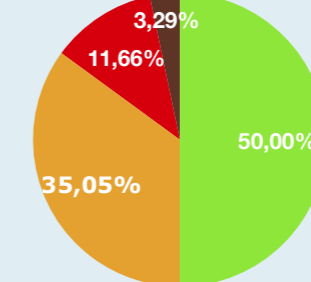

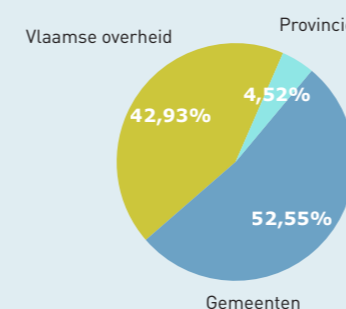
Veilig / goed befietsbaar Voor verbetering vatbaar / befietsbaar Onveilig / moeilijk befietsbaar Niet-toegankelijk

BEFIETSBAARHEID PER WEGBEHEERDER

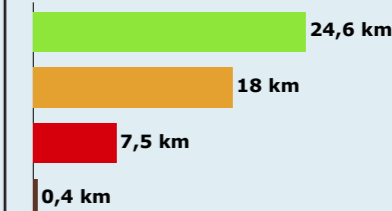
Hier krijg je een overzicht van de cijfers van het BFF, opgesplitst per wegbeheerder.

De wegbeheerders zijn opgesplitst in 3 categorieën: de gemeenten, de provincie en de Vlaamse overheid.

BEHEER GEMEENTEN



BEHEER VLAAMSE OVERHEID



BEHEER PROVINCIE

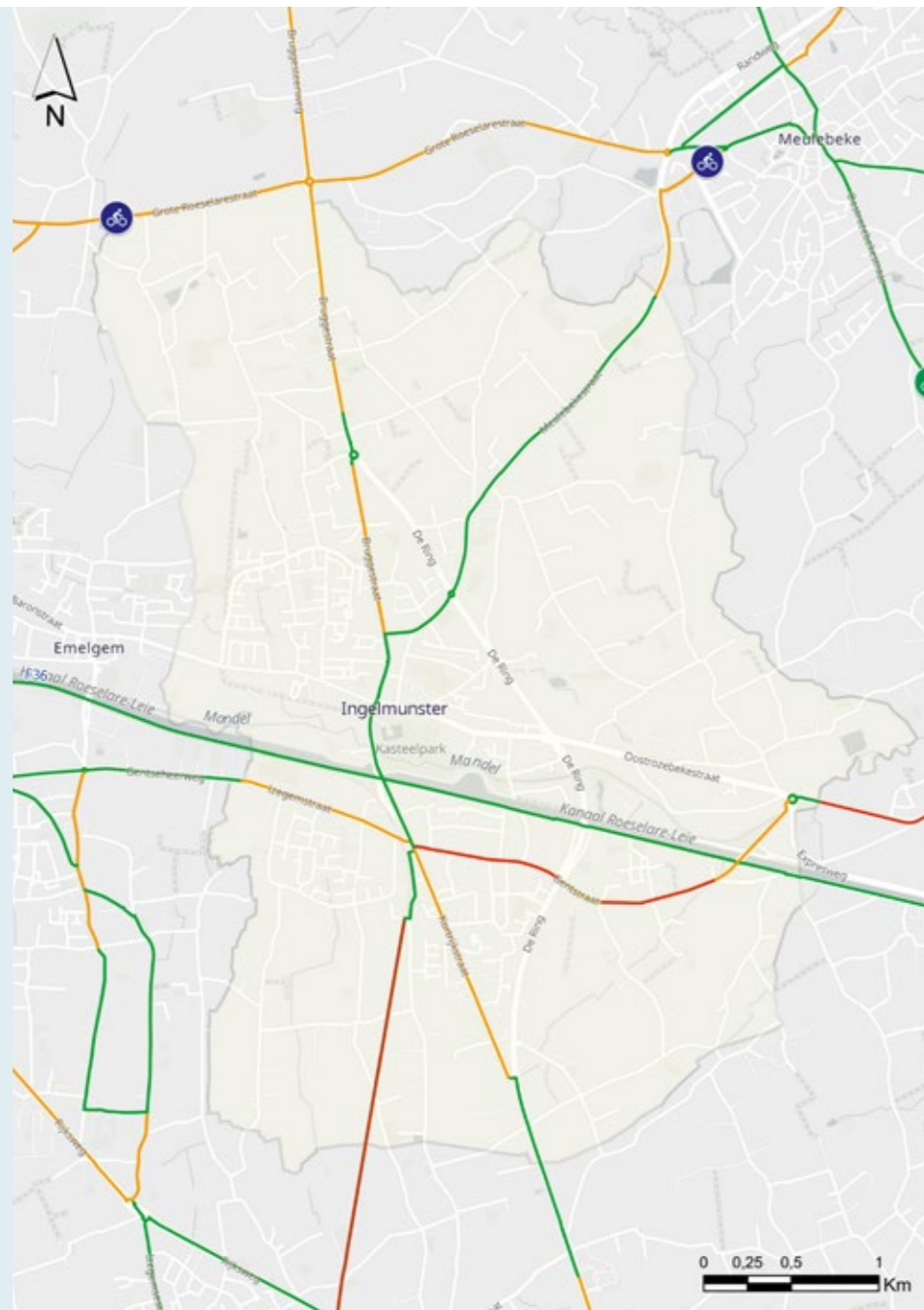


INGELMUNSTER

BEFIETSBAARHEID EN PROJECTEN

STUDIEFASE

Roeselare – Meulebeke: Grote Roeselarestraat (1,2 km)



BEFIETSBAARHEID ALGEMEEN

BFF

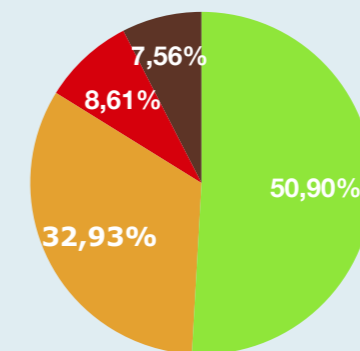

Bovenlokaal Functioneel Fietsroutenetwerk

FSW

Fiets snelwegen

INGELMUNSTER BFF: 17,4 KM WAARVAN FSW: 3,2 KM

BFF



FSW

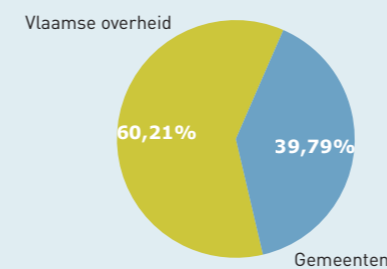


Veilig / goed befietsbaar Voor verbetering vatbaar / befietsbaar Onveilig / moeilijk befietsbaar Niet-toegankelijk

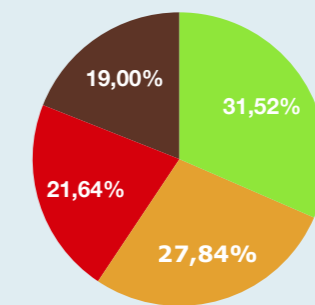
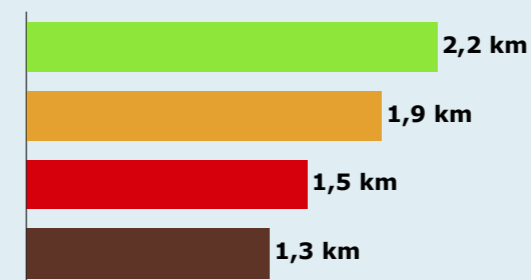
BEFIETSBAARHEID PER WEGBEHEERDER

Hier krijg je een overzicht van de cijfers van het BFF, opgesplitst per wegbeheerder.


De wegbeheerders zijn opgesplitst in 3 categorieën: de gemeenten, de provincie en de Vlaamse overheid.



BEHEER GEMEENTEN



BEHEER VLAAMSE OVERHEID



IZEGEM

BEFIETSBAARHEID EN PROJECTEN

STUDIEFASE

Meensesteenweg (2,7 km)

Roeselare – Meulebeke:
Rhodestraat-Hogestraat-Ma-
nestraat – Tinnenpotstraat -
Meulebeeksestraat (3,7 km)

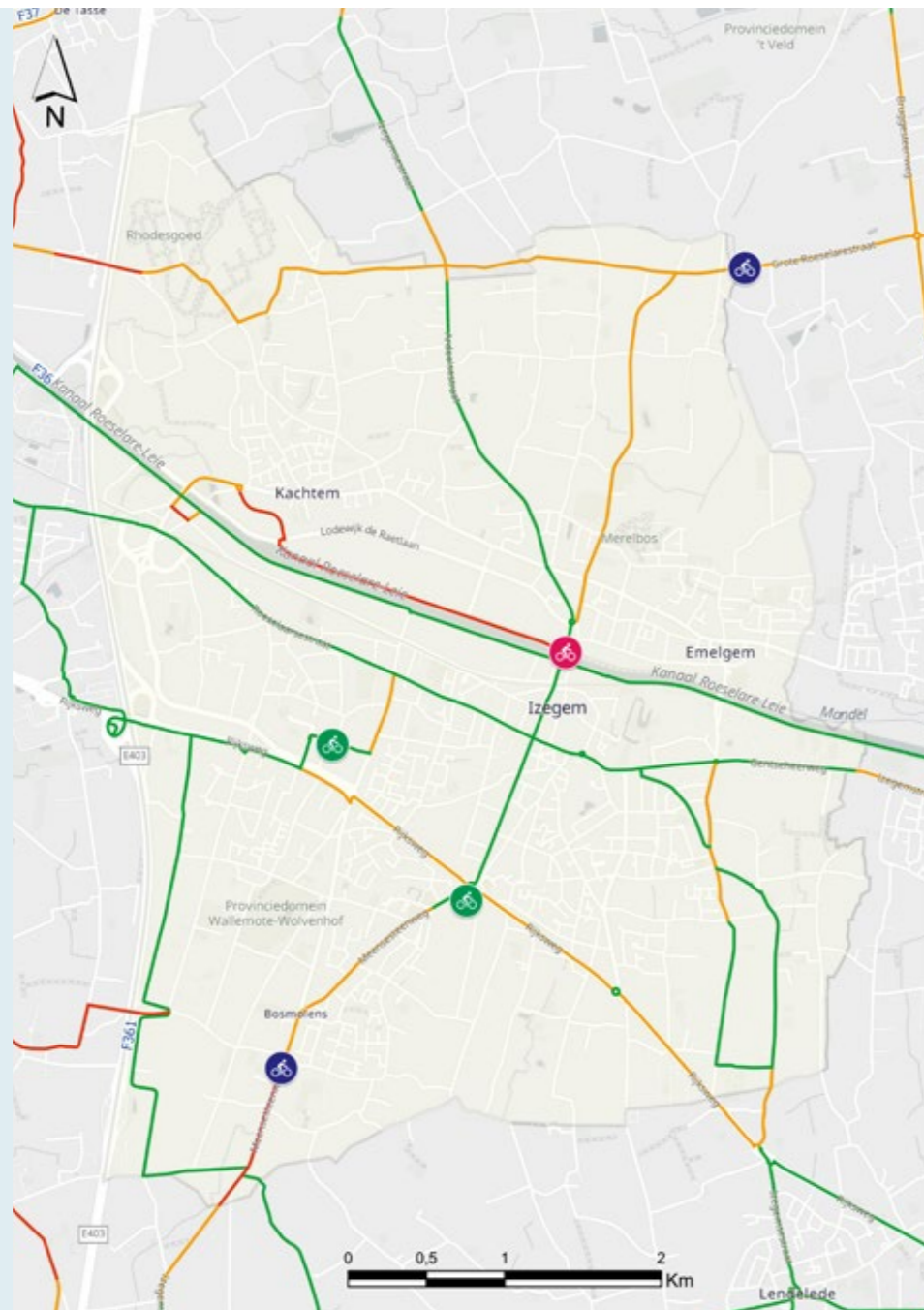
IN REALISATIE

Omgeving Centrumbrug
(950 m)

GEREALISEERD

Heibrugstraat (1,65 km)

Fietstunnel Meensesteenweg



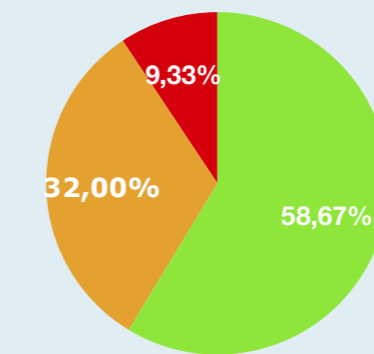

BEFIETSBAARHEID ALGEMEEN

BFF
Bovenlokaal Functioneel
Fietsroutenetwerk

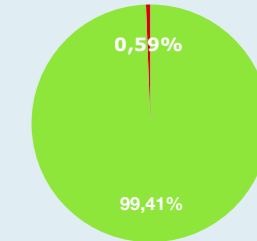

FSW
Fietsnelwegen

IZEGEM BFF: 42,2 KM WAARVAN FSW: 9,8 KM

BFF



FSW

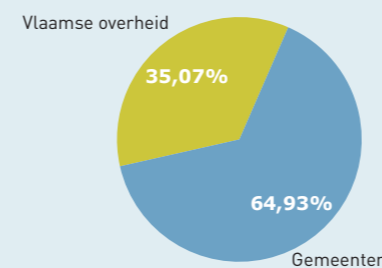


Veilig / goed befietsbaar Voor verbetering vatbaar / befietsbaar Onveilig / moeilijk befietsbaar Niet-toegankelijk

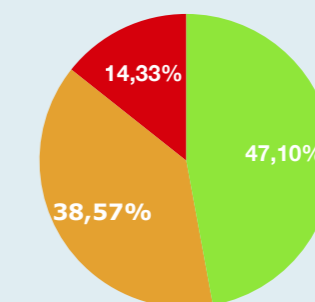

BEFIETSBAARHEID PER WEGBEHEERDER

Hier krijg je een overzicht van de cijfers van het BFF, opgesplitst per wegbeheerder.

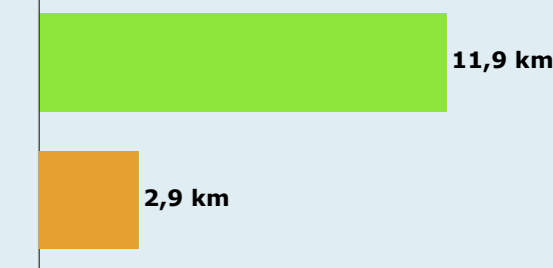
De wegbeheerders zijn opgesplitst in 3 categorieën: de gemeenten, de provincie en de Vlaamse overheid.



BEHEER GEMEENTEN



BEHEER VLAAMSE OVERHEID



JABBEKE

BEFIETSBAARHEID EN PROJECTEN

STUDIEFASE

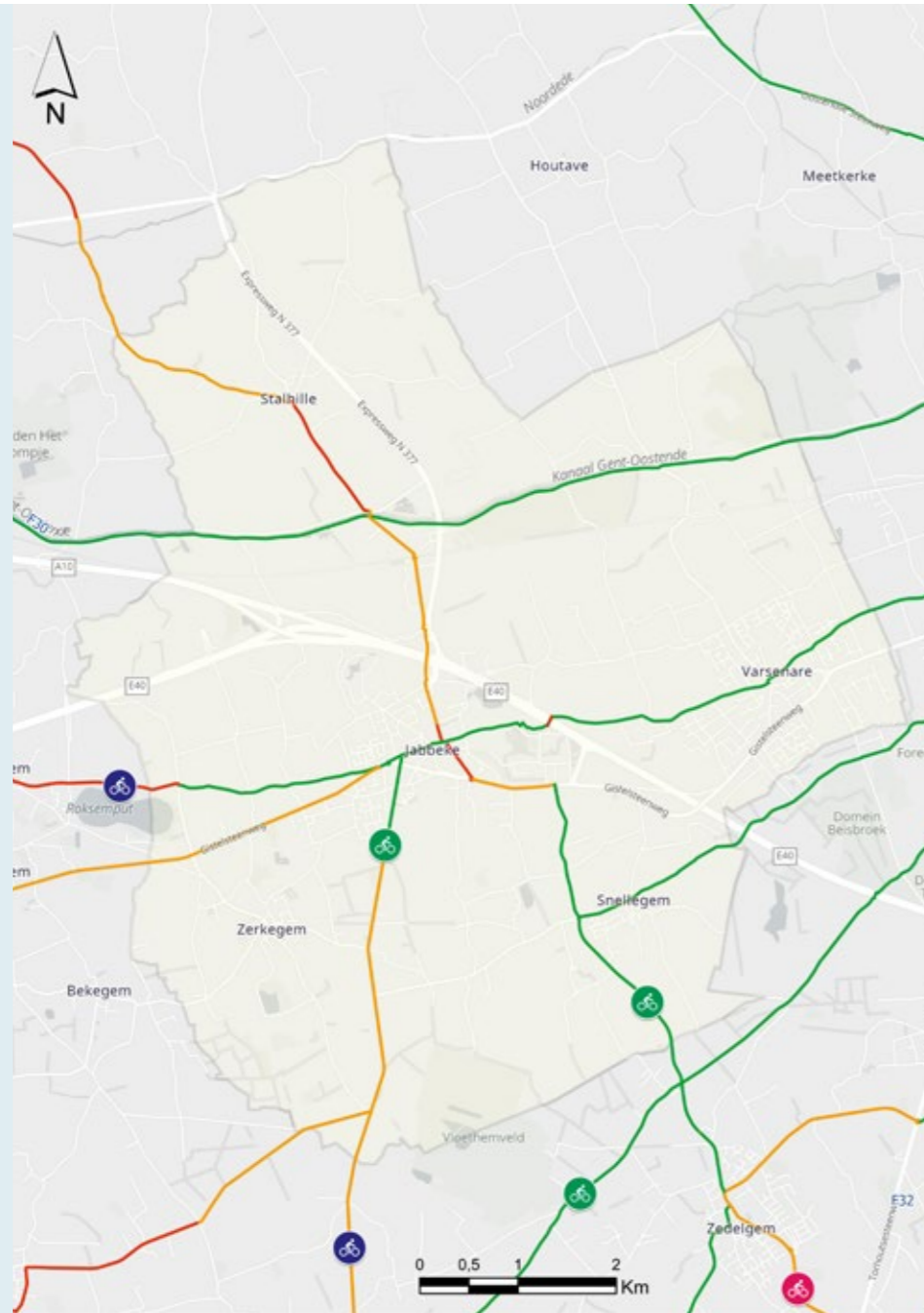
Ettelgemsestraat (2,35 km)

Aartrijksesteenweg (3,3 km)

GEREALISEERD

Aartrijksesteenweg (1 km)

Isenbaertstraat (1,4 km)



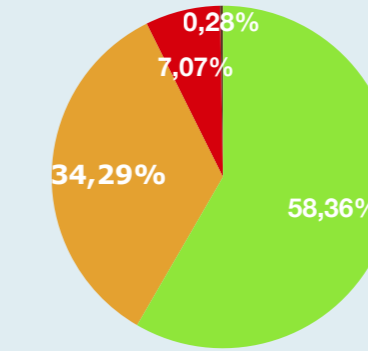

BEFIETSBAARHEID ALGEMEEN

BFF
Bovenlokaal Functioneel
Fietsrouten netwerk

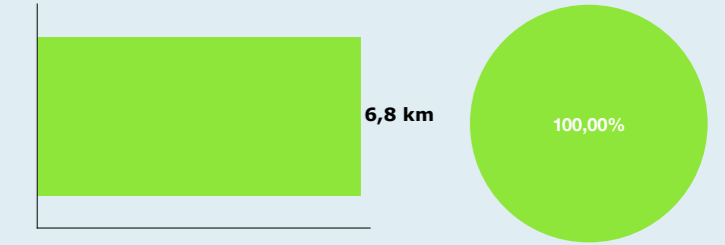
FSW
Fiets snelwegen

JABBEKE BFF: 34,4 KM WAARVAN FSW: 6,8 KM

BFF



FSW

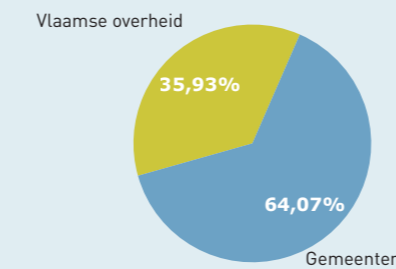


Veilig / goed befietsbaar Voor verbetering vatbaar / befietsbaar Onveilig / moeilijk befietsbaar Niet-toegankelijk

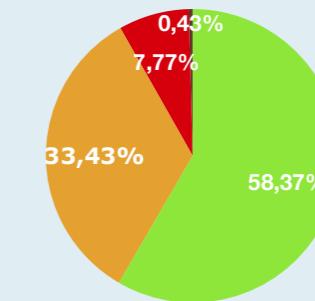

BEFIETSBAARHEID PER WEGBEHEERDER

Hier krijg je een overzicht van de cijfers van het BFF, opgesplitst per wegbeheerder.

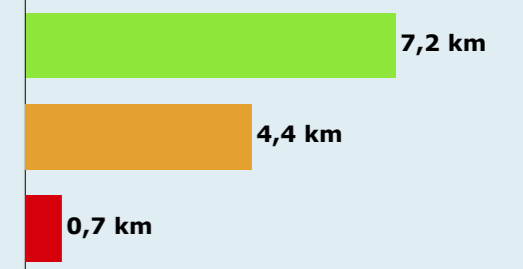
De wegbeheerders zijn opgesplitst in 3 categorieën: de gemeenten, de provincie en de Vlaamse overheid.



BEHEER GEMEENTEN

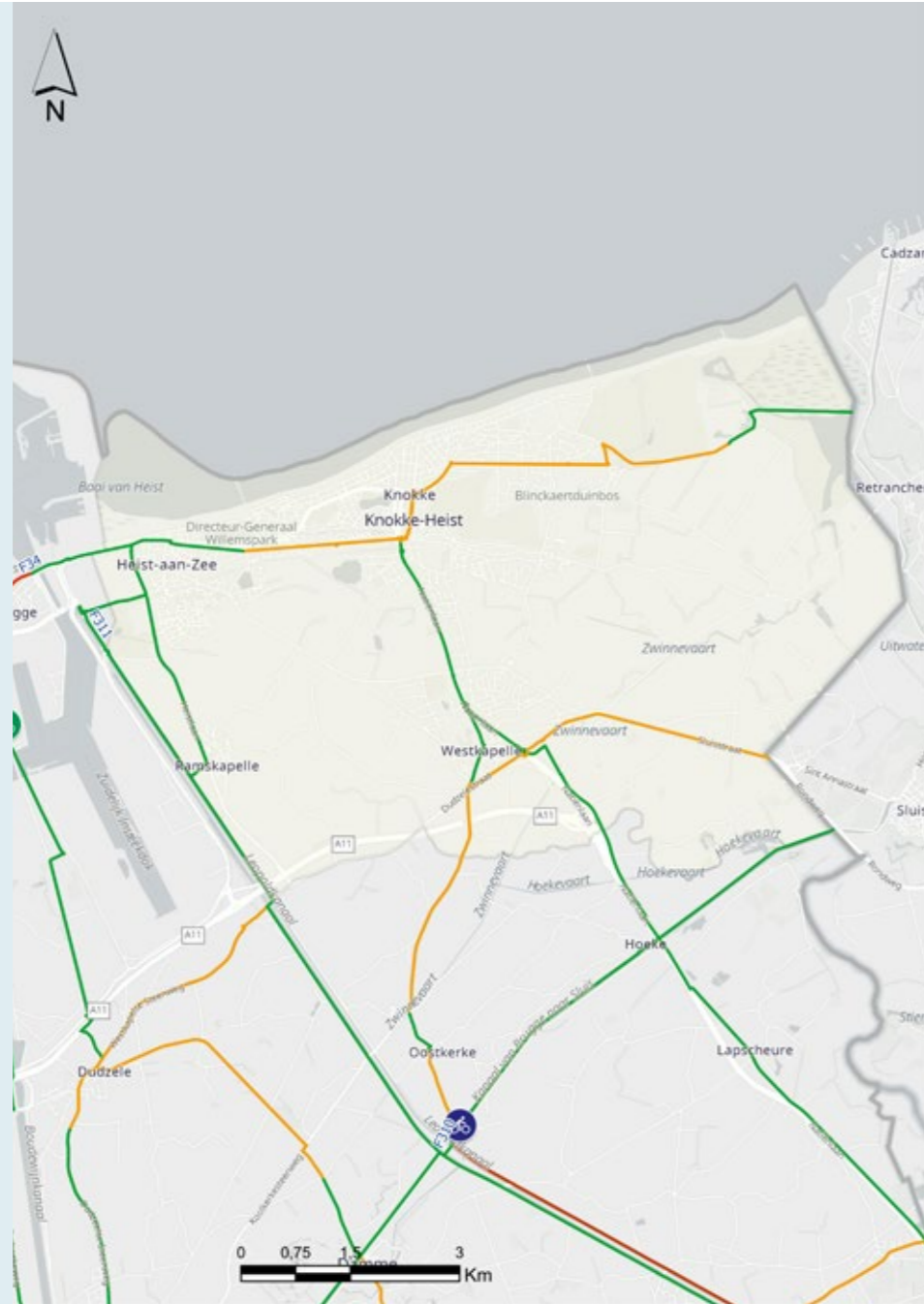


BEHEER VLAAMSE OVERHEID



KNOKKE-HEIST

BEFIETSBAARHEID EN PROJECTEN



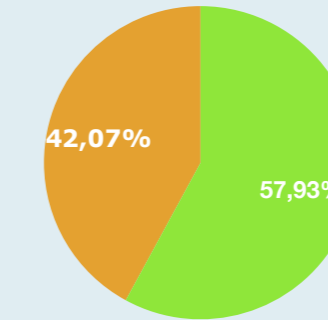
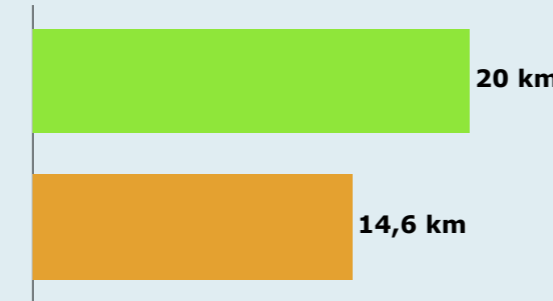
BEFIETSBAARHEID ALGEMEEN

BFF
Bovenlokaal Functioneel
Fietsroutenetwerk

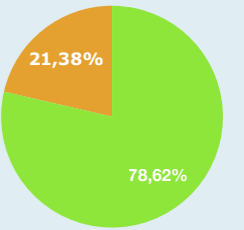

FSW
Fiets snelwegen

KNOKKE-HEIST BFF: 34,6 KM WAARVAN FSW: 10,2 KM

BFF



FSW

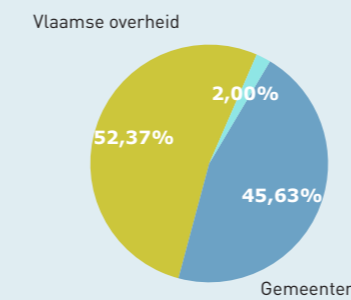


■ Veilig / goed befietsbaar
 ■ Voor verbetering vatbaar / befietsbaar
 ■ Onveilig / moeilijk befietsbaar
 ■ Niet-toegankelijk

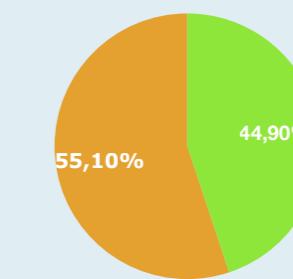
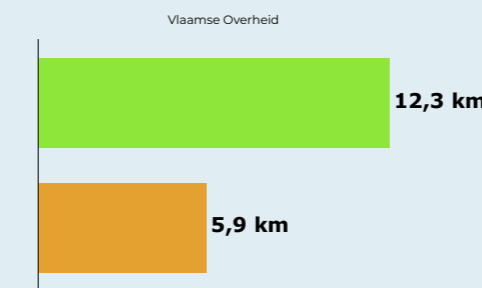
BEFIETSBAARHEID PER WEGBEHEERDER

Hier krijg je een overzicht van de cijfers van het BFF, opgesplitst per wegbeheerder.

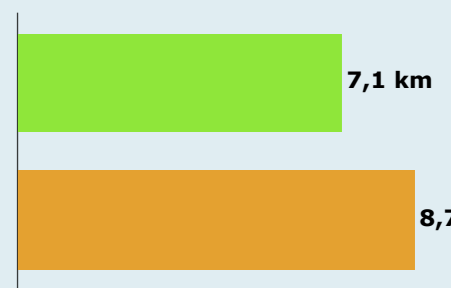
De wegbeheerders zijn opgesplitst in 3 categorieën: de gemeenten, de provincie en de Vlaamse overheid.



BEHEER GEMEENTEN



BEHEER VLAAMSE OVERHEID



KOEKELARE

BEFIETSBAARHEID EN PROJECTEN

STUDIEFASE

Werkenstraat (1,15 km)

IN REALISATIE

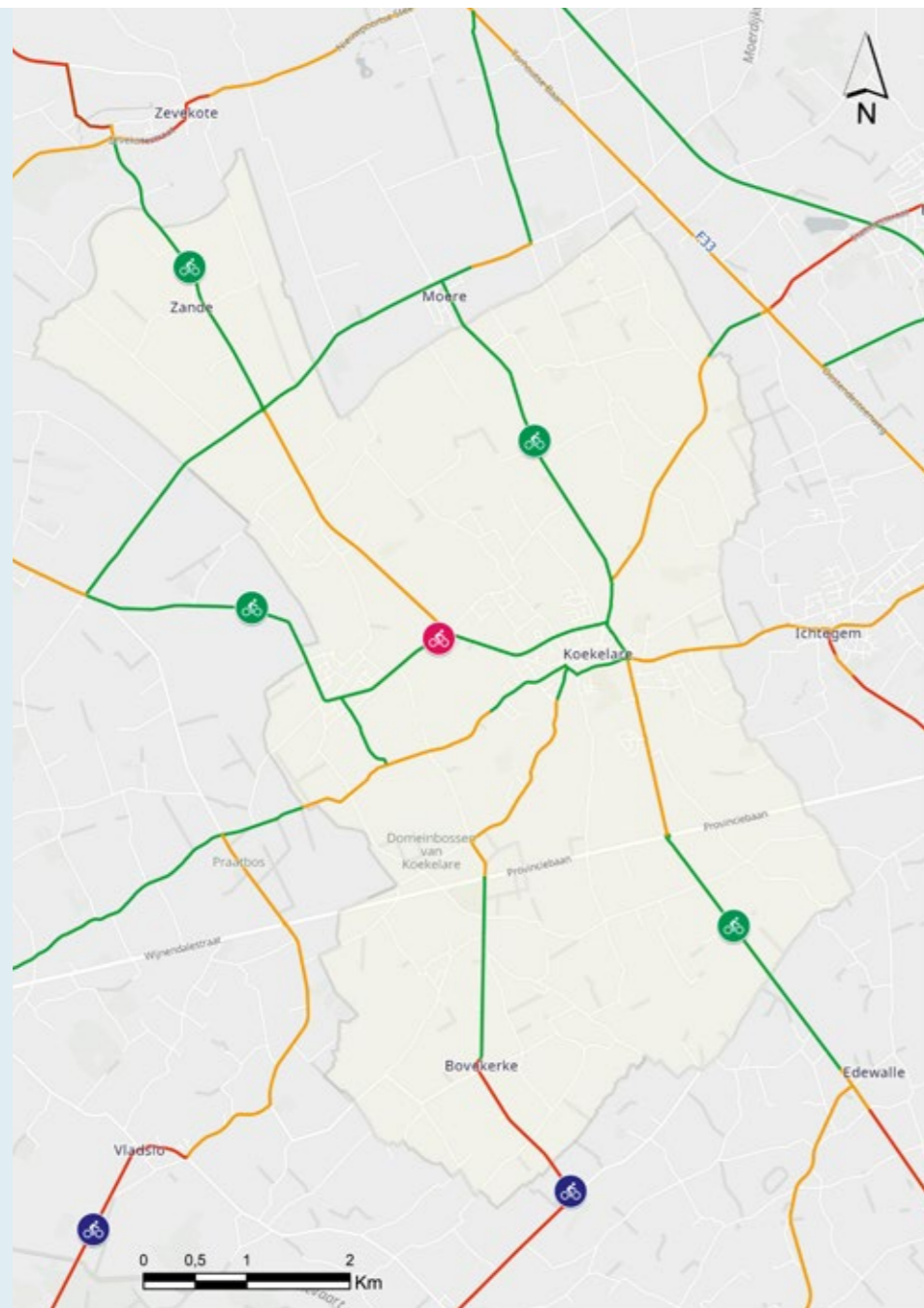
Catstraat, Oostmeetsstraat, Lekestraat (2,5 km)

GEREALISEERD

Kortemarkstraat (1,7 km)

Moerestraat (2,9 km)

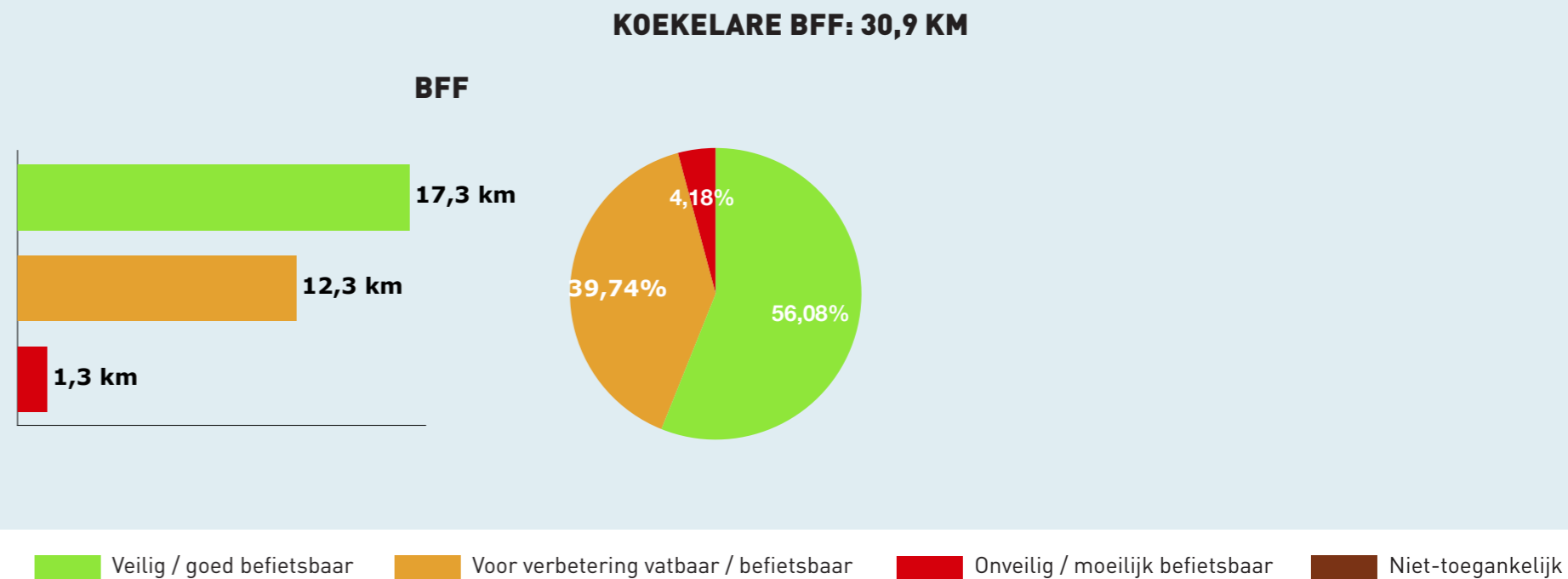
Schouttettenstraat - Sint-Andriesstraat (2 km)



BEFIETSBAARHEID ALGEMEEN

BFF
Bovenlokaal Functioneel Fietsroutenetwerk

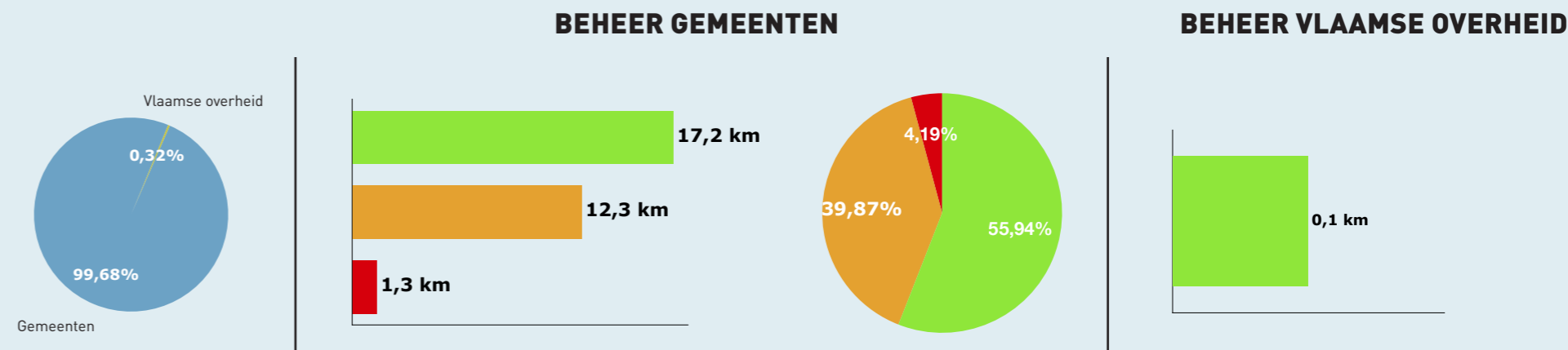
FSW
Fietsnelwegen



BEFIETSBAARHEID PER WEGBEHEERDER

Hier krijg je een overzicht van de cijfers van het BFF, opgesplitst per wegbeheerder.

De wegbeheerders zijn opgesplitst in 3 categorieën: de gemeenten, de provincie en de Vlaamse overheid.

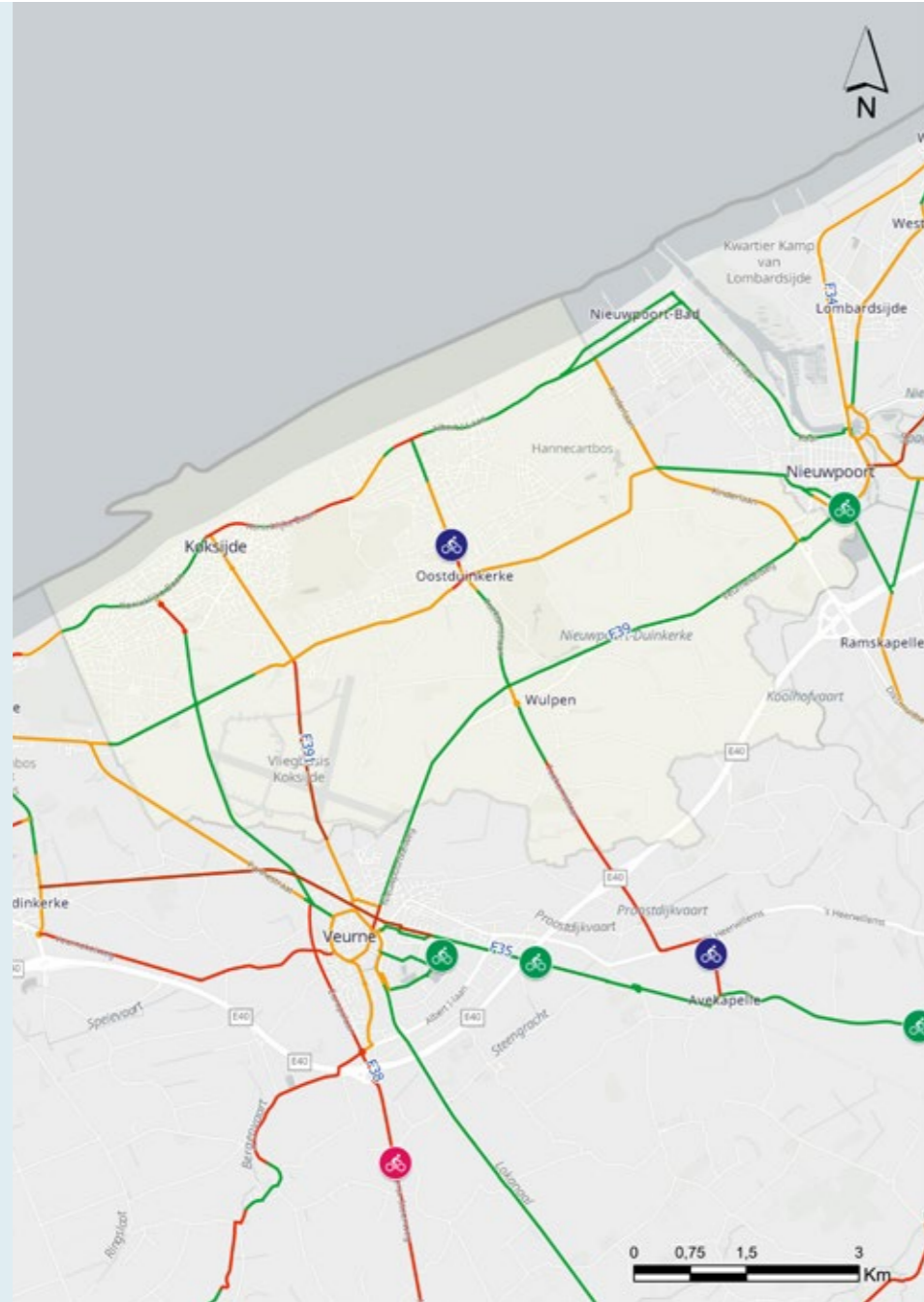


KOKSIJDE

BEFIETSBAARHEID EN PROJECTEN

STUDIEFASE

Leopold II-laan (2,5 km)



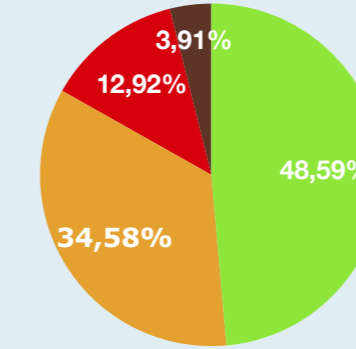
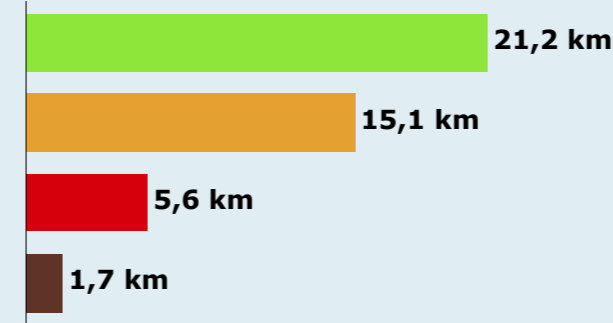
BEFIETSBAARHEID ALGEMEEN

BFF
Bovenlokaal Functioneel
Fietsroutenetwerk

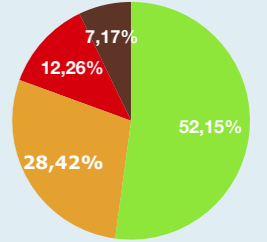
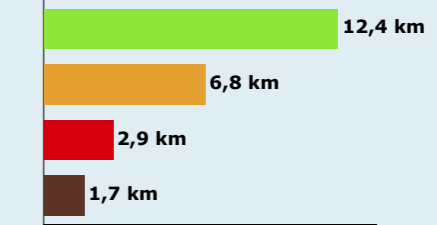
FSW
Fiets snelwegen

KOKSIJDE BFF: 43,6 KM WAARVAN FSW: 23,8 KM

BFF



FSW

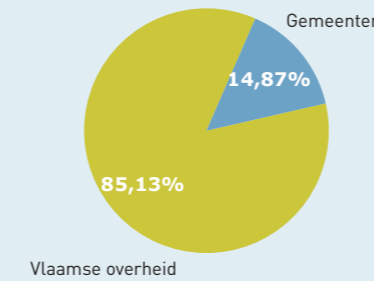


Veilig / goed befietsbaar Voor verbetering vatbaar / befietsbaar Onveilig / moeilijk befietsbaar Niet-toegankelijk

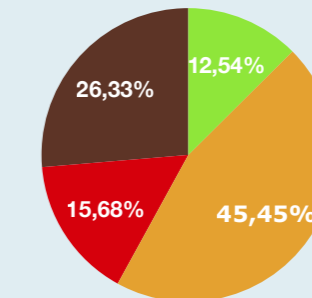
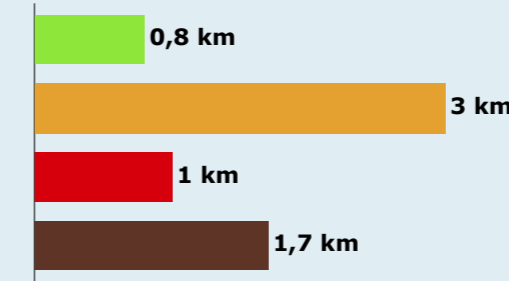
BEFIETSBAARHEID PER WEGBEHEERDER

Hier krijg je een overzicht van de cijfers van het BFF, opgesplitst per wegbeheerder.

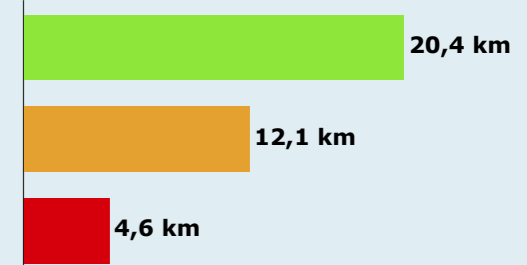
De wegbeheerders zijn opgesplitst in 3 categorieën: de gemeenten, de provincie en de Vlaamse overheid.



BEHEER GEMEENTEN



BEHEER VLAAMSE OVERHEID



KORTEMARK

BEFIETSBAARHEID EN PROJECTEN

STUDIEFASE

Esenstraat – F35 (796 m)

Steenstraat (1,70 km)

Hoogeledestraat (2,3 km)

IN REALISATIE

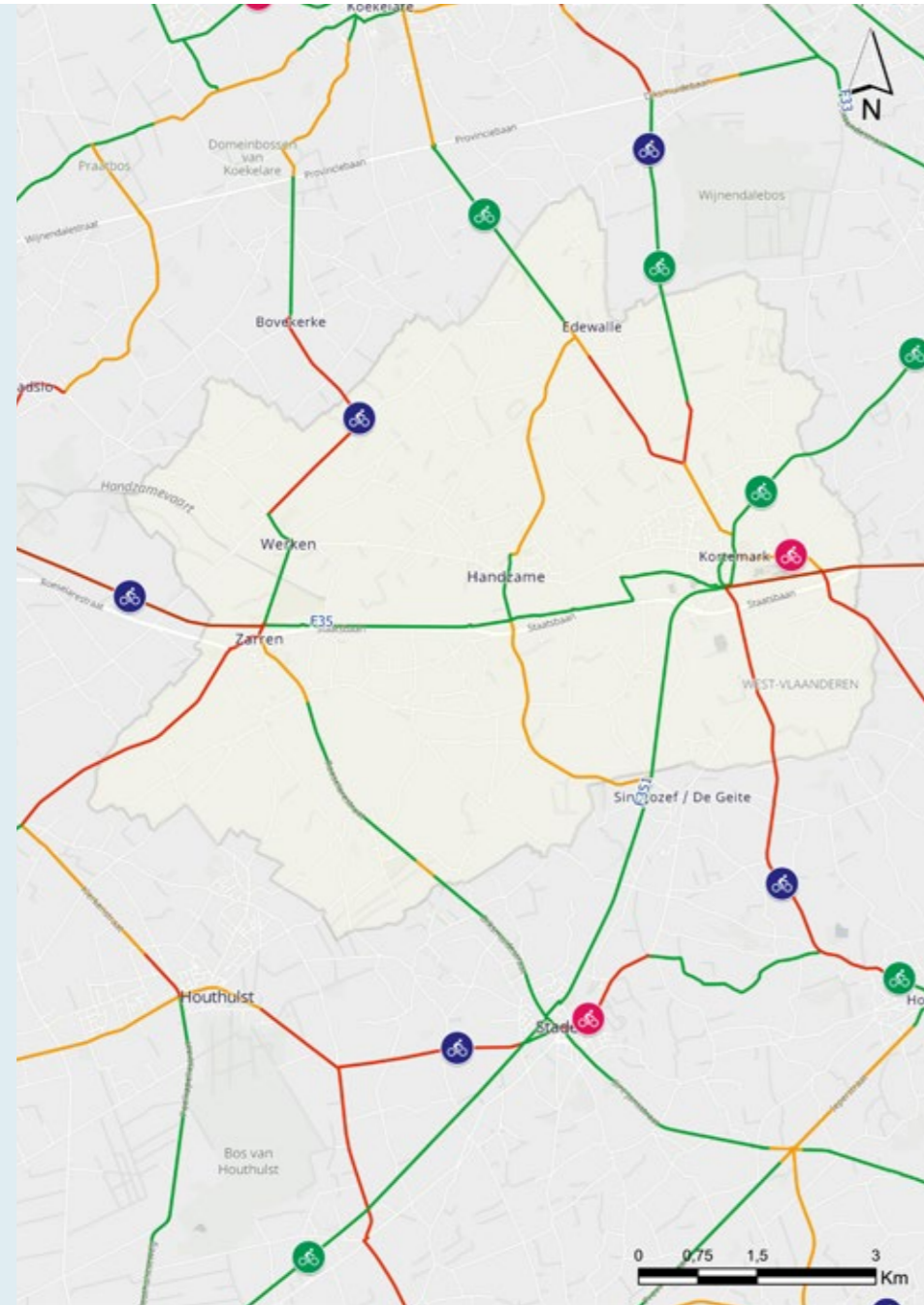
Lichterveldestraat (1,3 km)

GEREALISEERD

Koekelarestraat (920 m)

Torhoutstraat (930 m)

Vrijbosroute – fase 2 (2,8 km)



BEFIETSBAARHEID ALGEMEEN

BFF

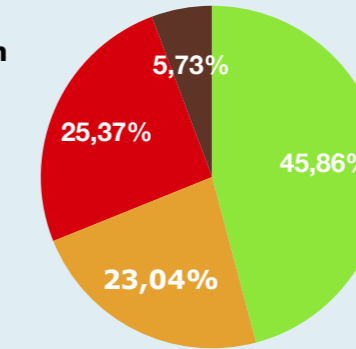

Bovenlokaal Functioneel Fietsroutenetwerk

FSW

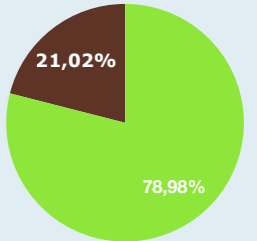
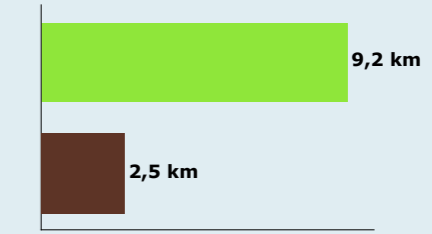
Fiets snelwegen

KORTEMARK BFF: 43 KM WAARVAN FSW: 11,7 KM

BFF



FSW

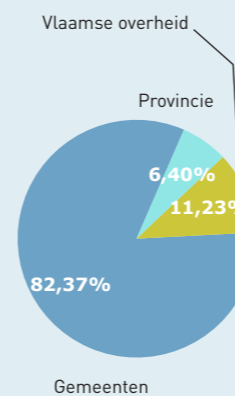


Veilig / goed befietsbaar Voor verbetering vatbaar / befietsbaar Onveilig / moeilijk befietsbaar Niet-toegankelijk

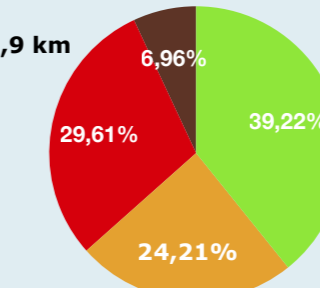
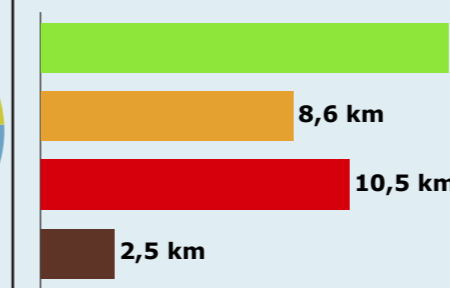
BEFIETSBAARHEID PER WEGBEHEERDER

Hier krijg je een overzicht van de cijfers van het BFF, opgesplitst per wegbeheerder.

De wegbeheerders zijn opgesplitst in 3 categorieën: de gemeenten, de provincie en de Vlaamse overheid.




BEHEER GEMEENTEN



BEHEER VLAAMSE OVERHEID



BEHEER PROVINCIE



KORTRIJK

BEFIETSBAARHEID EN PROJECTEN

STUDIEFASE

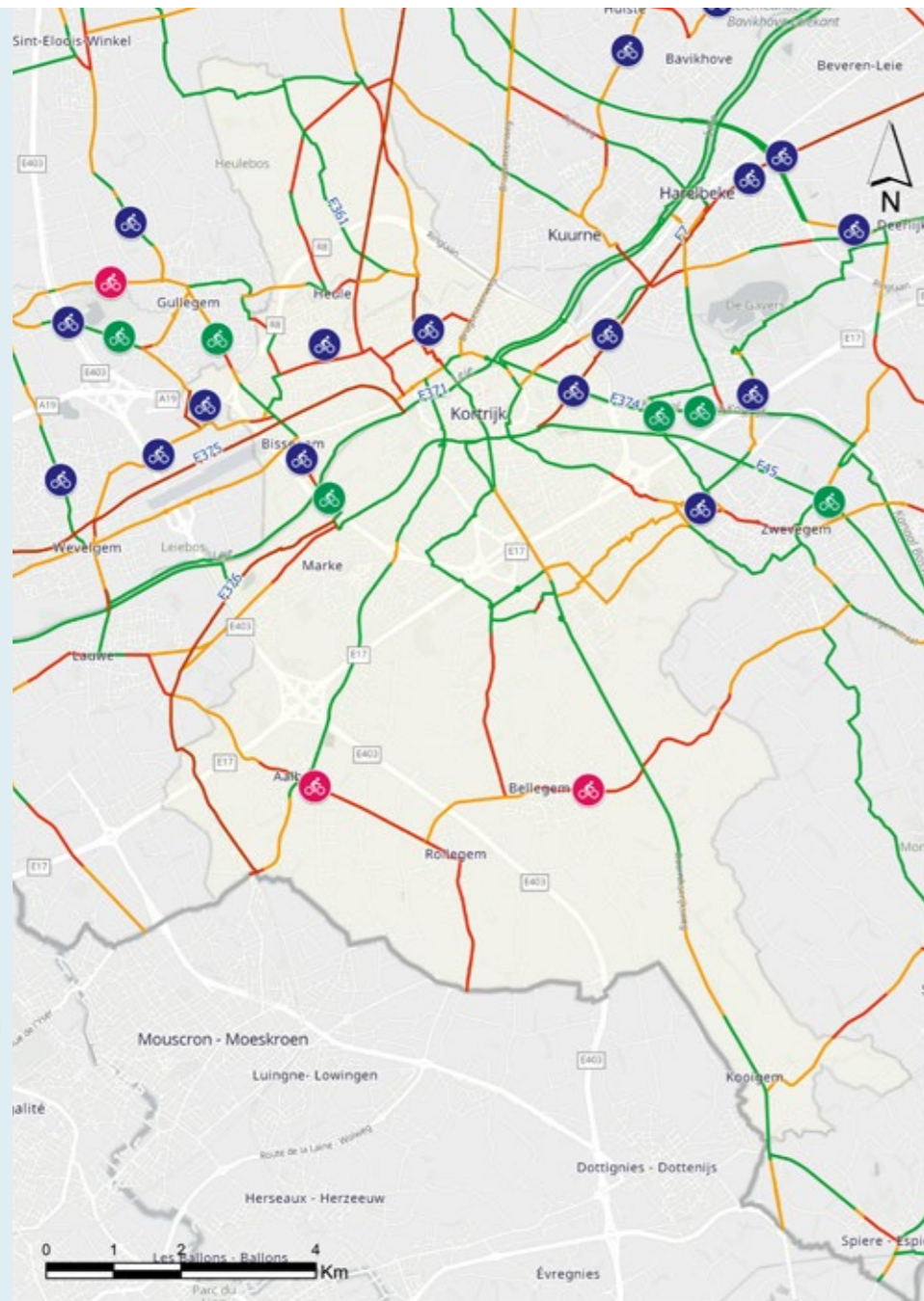
- Driekerkenstraat (780 m)
- Molenstraat-Astridpark (680 m)
- Zonnekenstraat (535 m)
- N328 Zuidstraat-Guido Gezelstraat (500 m)
- Sluis 9 (170 m)

IN REALISATIE

- Bellegemsestraat (1,64 km)
- Bergstraat en Knokstraat (550m)

GEREALISEERD

- Kanaal Bossuit-Kortrijk (1,2 km)
- Luipaardstraat (95 m)
- Overzetweg (470 m)



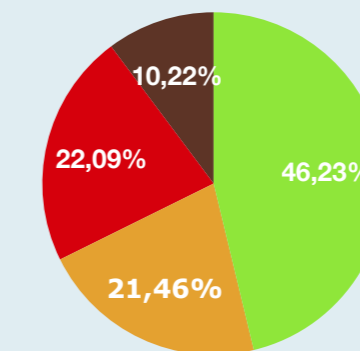
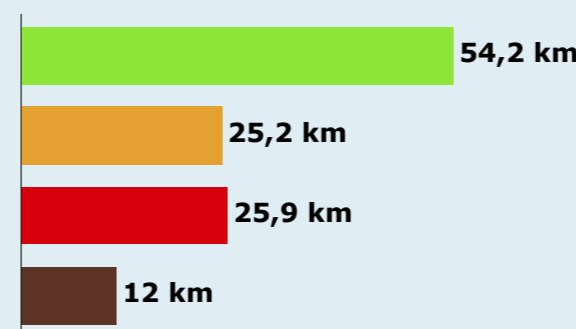
BEFIETSBAARHEID ALGEMEEN

BFF
Bovenlokaal Functioneel Fietsroutenetwerk

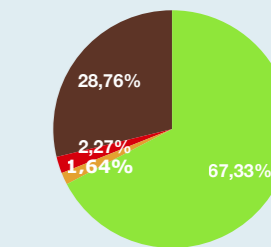

FSW
Fiets snelwegen

KORTRIJK BFF: 117,3 KM WAARVAN FSW: 31,5 KM

BFF



FSW



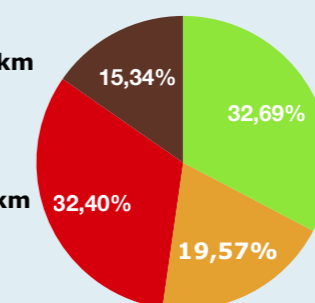

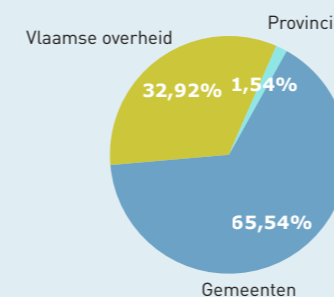
Veilig / goed befietsbaar Voor verbetering vatbaar / befietsbaar Onveilig / moeilijk befietsbaar Niet-toegankelijk

BEFIETSBAARHEID PER WEGBEHEERDER

Hier krijg je een overzicht van de cijfers van het BFF, opgesplitst per wegbeheerder.

De wegbeheerders zijn opgesplitst in 3 categorieën: de gemeenten, de provincie en de Vlaamse overheid.

BEHEER GEMEENTEN



BEHEER VLAAMSE OVERHEID

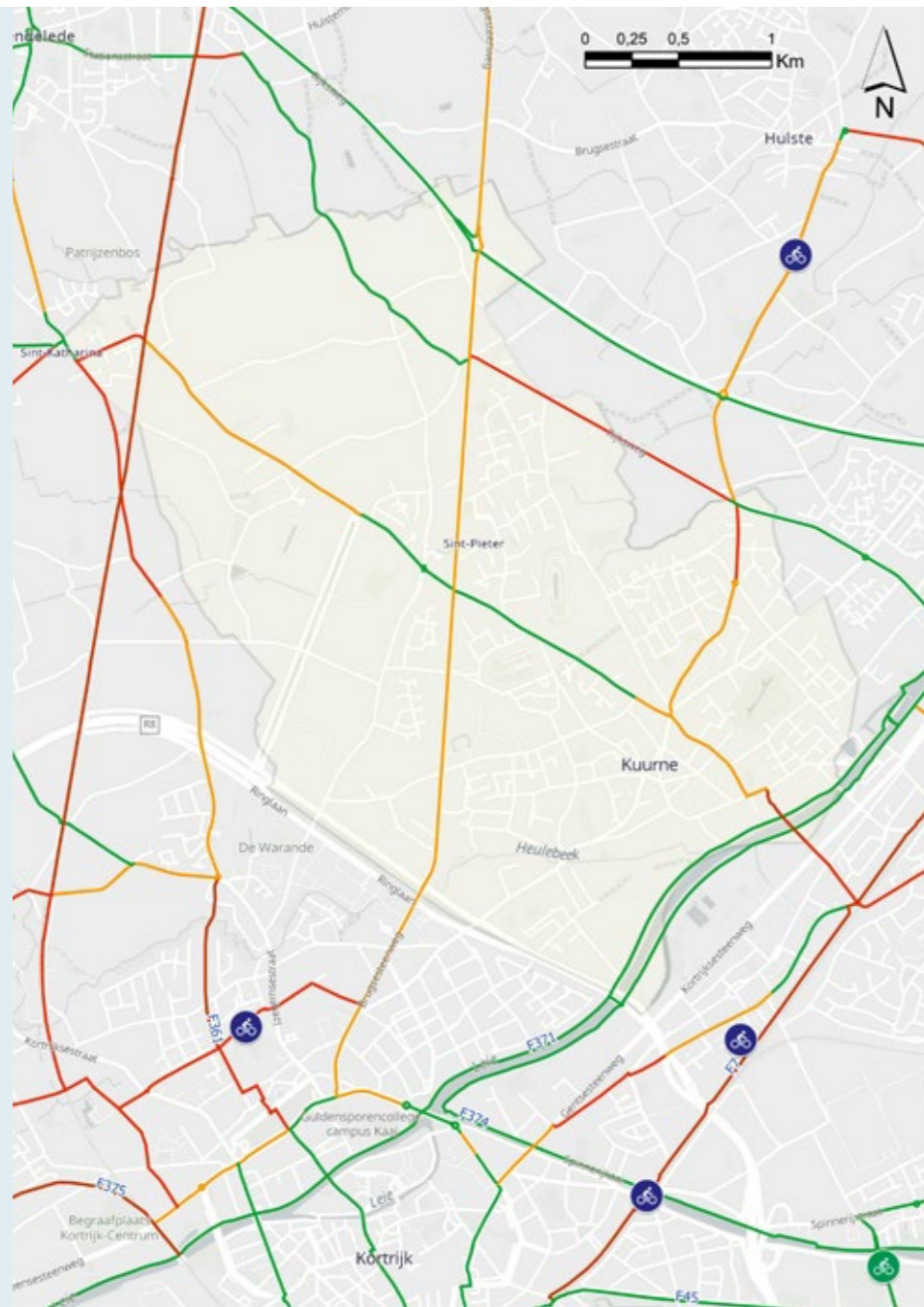


BEHEER PROVINCIE



KUURNE

BEFIETSBAARHEID EN PROJECTEN



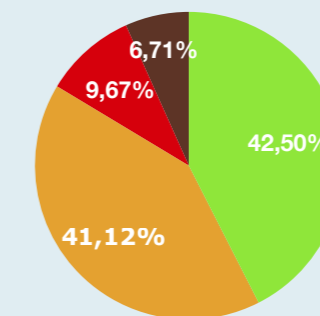
BEFIETSBAARHEID ALGEMEEN

BFF
Bovenlokaal Functioneel
Fietsroutenetwerk

FSW
Fietsnelwegen

KUURNE BFF: 17,7 KM WAARVAN FSW: 3,4 KM

BFF



FSW



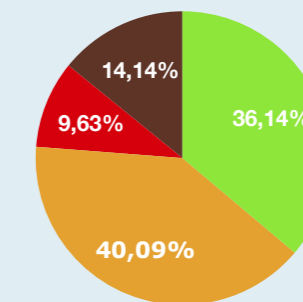

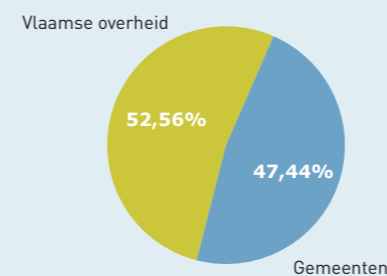
■ Veilig / goed befietsbaar
 ■ Voor verbetering vatbaar / befietsbaar
 ■ Onveilig / moeilijk befietsbaar
 ■ Niet-toegankelijk

BEFIETSBAARHEID PER WEGBEHEERDER

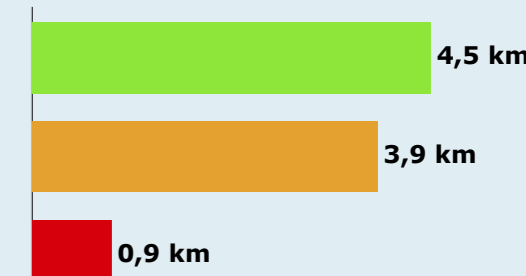
Hier krijg je een overzicht van de cijfers van het BFF, opgesplitst per wegbeheerder.

De wegbeheerders zijn opgesplitst in 3 categorieën: de gemeenten, de provincie en de Vlaamse overheid.

BEHEER GEMEENTEN



BEHEER VLAAMSE OVERHEID



LANGEMARK-POELKAPELLE

BEFIETSBAARHEID EN PROJECTEN

STUDIEFASE

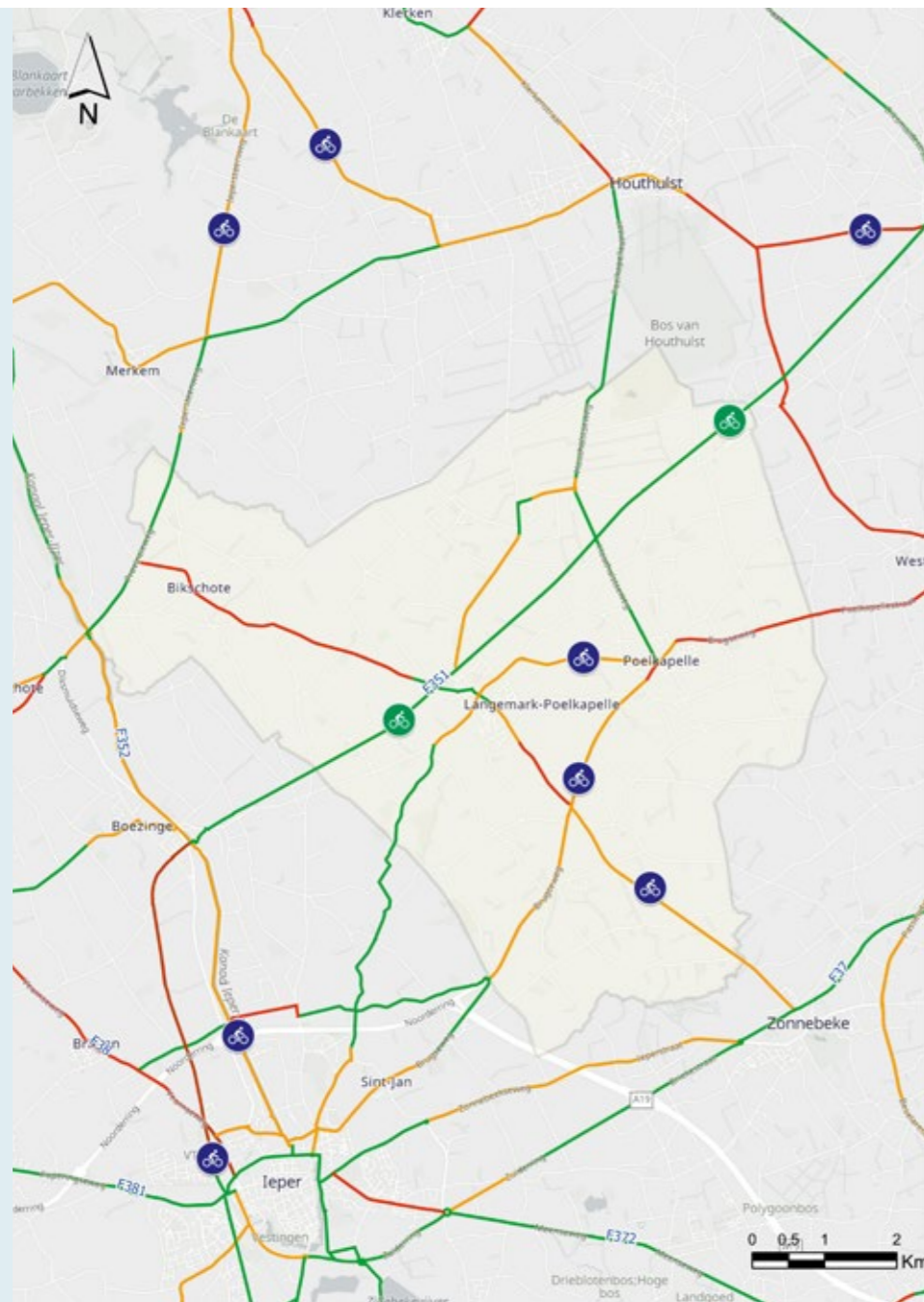
Brugseweg (5 km)

Poelkappellestraat-Langemarkstraat (2,6 km)

Zonnebekestraat-Langemarkstraat (6,5 km)

GEREALISEERD

Vrijbosroute - fase 2 (2,8 km)

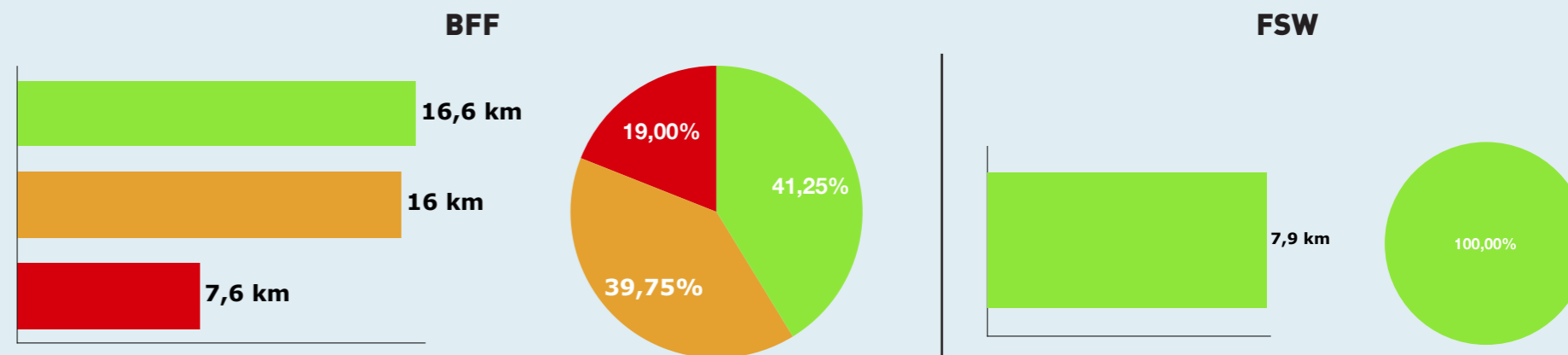


BEFIETSBAARHEID ALGEMEEN

BFF
Bovenlokaal Functioneel Fietsroutenetwerk

FSW
Fiets snelwegen

LANGEMARK-POELKAPELLE BFF: 40,2 KM WAARVAN FSW: 7,9 KM



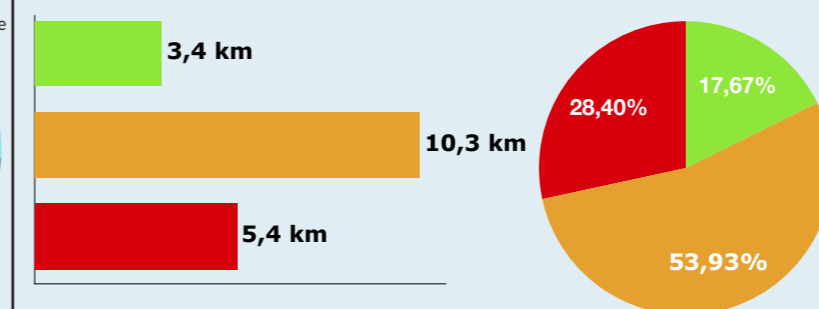
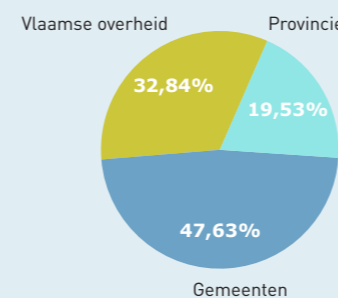
Veilig / goed befietsbaar Voor verbetering vatbaar / befietsbaar Onveilig / moeilijk befietsbaar Niet-toegankelijk

BEFIETSBAARHEID PER WEGBEHEERDER

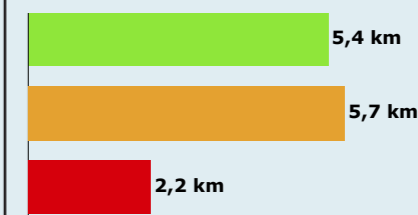
Hier krijg je een overzicht van de cijfers van het BFF, opgesplitst per wegbeheerder.

De wegbeheerders zijn opgesplitst in 3 categorieën: de gemeenten, de provincie en de Vlaamse overheid.

BEHEER GEMEENTEN



BEHEER VLAAMSE OVERHEID



BEHEER PROVINCIE



LEDEGEM

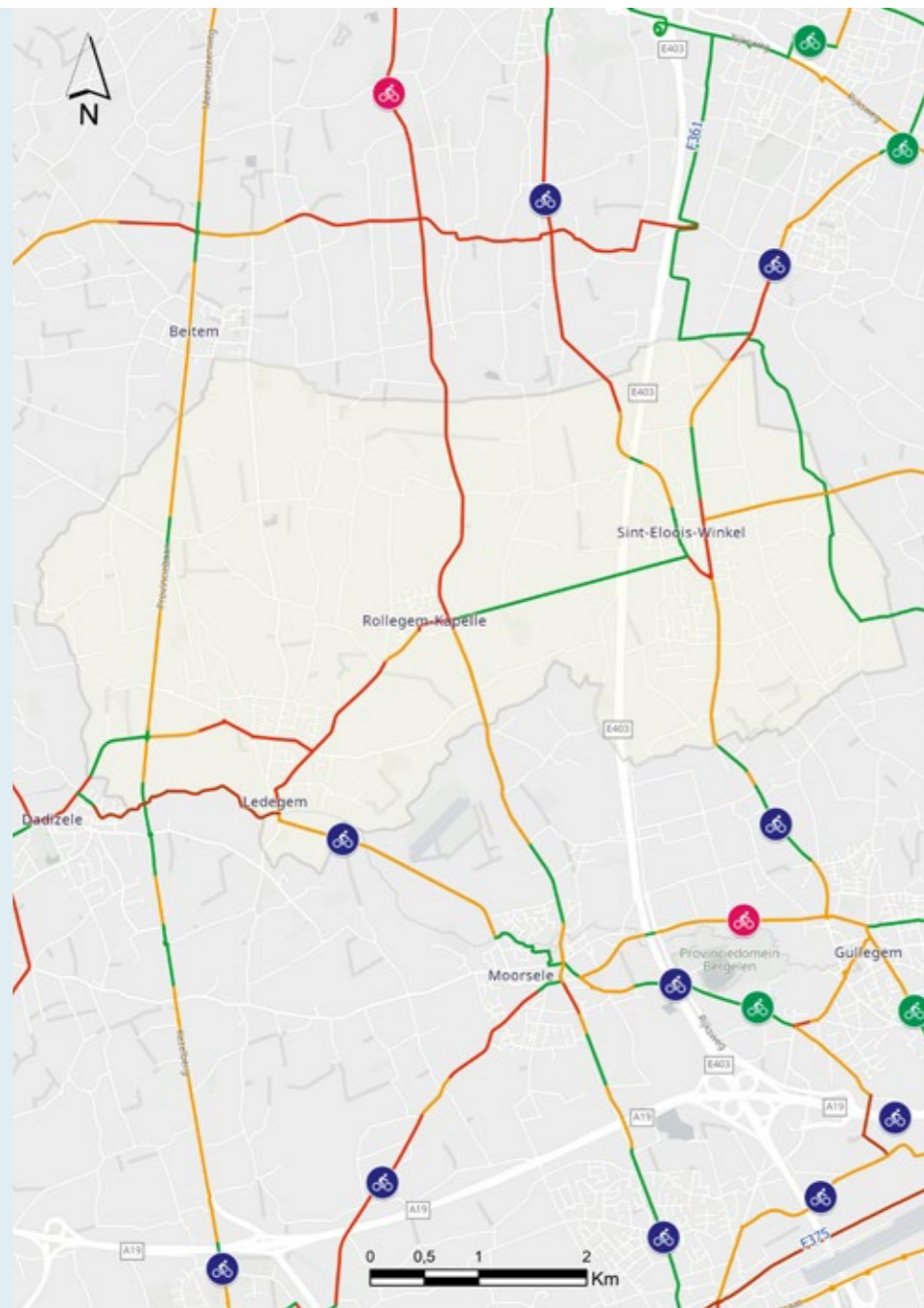
BEFIETSBAARHEID EN PROJECTEN

STUDIEFASE

Wevelgemstraat (520 m)

IN REALISATIE

Roeselarestraat (2,10 km)

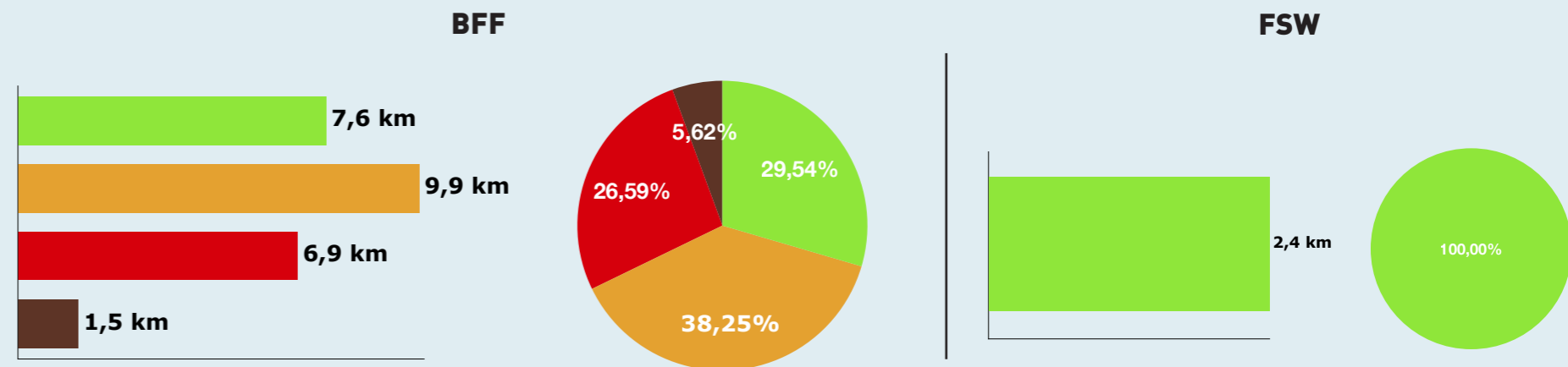


BEFIETSBAARHEID ALGEMEEN

BFF
Bovenlokaal Functioneel
Fietsrouten netwerk

FSW
Fiets snelwegen

LEDEGEM BFF: 25,9 KM WAARVAN FSW: 2,4 KM

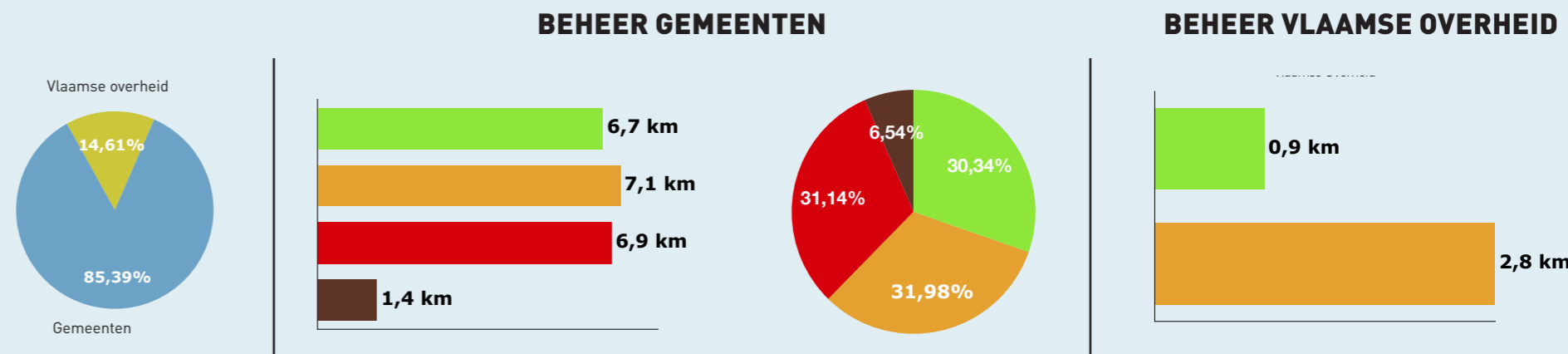


Veilig / goed befietsbaar Voor verbetering vatbaar / befietsbaar Onveilig / moeilijk befietsbaar Niet-toegankelijk

BEFIETSBAARHEID PER WEGBEHEERDER

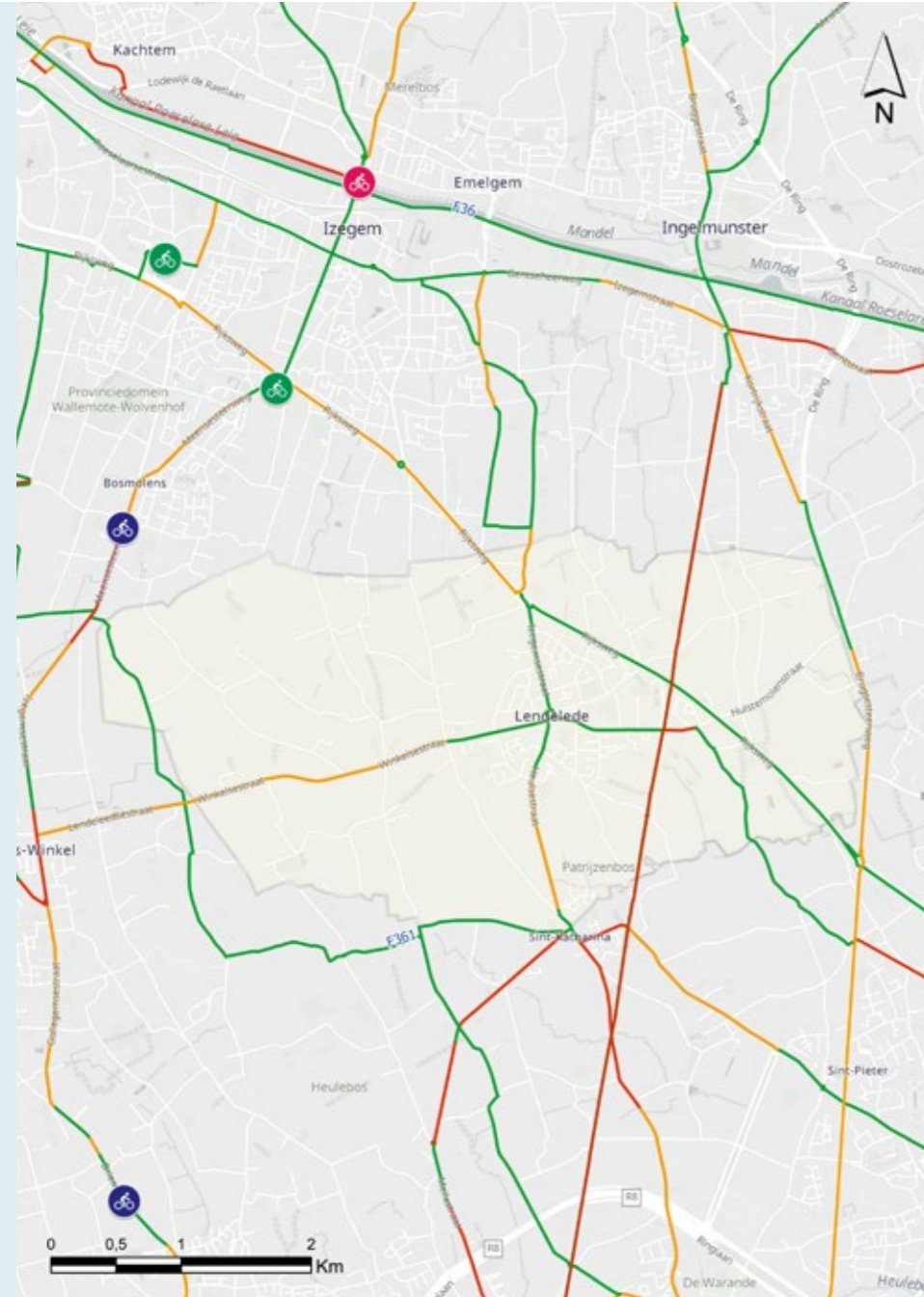
Hier krijg je een overzicht van de cijfers van het BFF, opgesplitst per wegbeheerder.

De wegbeheerders zijn opgesplitst in 3 categorieën: de gemeenten, de provincie en de Vlaamse overheid.



LENDELEDE

BEFIETSBAARHEID EN PROJECTEN

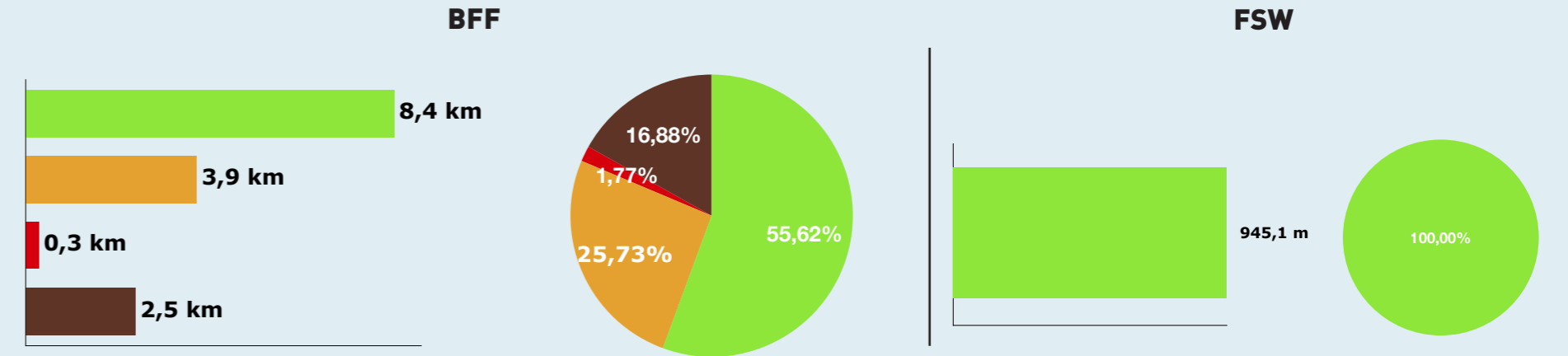


BEFIETSBAARHEID ALGEMEEN

BFF
Bovenlokaal Functioneel
Fietsroutenetwerk

FSW
Fietssnelwegen

LENDELEDE BFF: 15,1 KM WAARVAN FSW: 0,9 KM

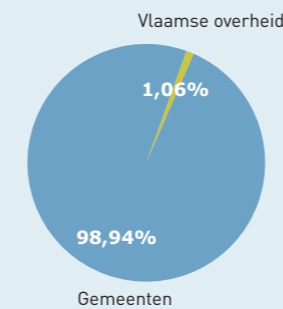


■ Veilig / goed befietsbaar
 ■ Voor verbetering vatbaar / befietsbaar
 ■ Onveilig / moeilijk befietsbaar
 ■ Niet-toegankelijk

BEFIETSBAARHEID PER WEGBEHEERDER

Hier krijg je een overzicht van de cijfers van het BFF, opgesplitst per wegbeheerder.

De wegbeheerders zijn opgesplitst in 3 categorieën: de gemeenten, de provincie en de Vlaamse overheid.



BEHEER GEMEENTEN



BEHEER VLAAMSE OVERHEID

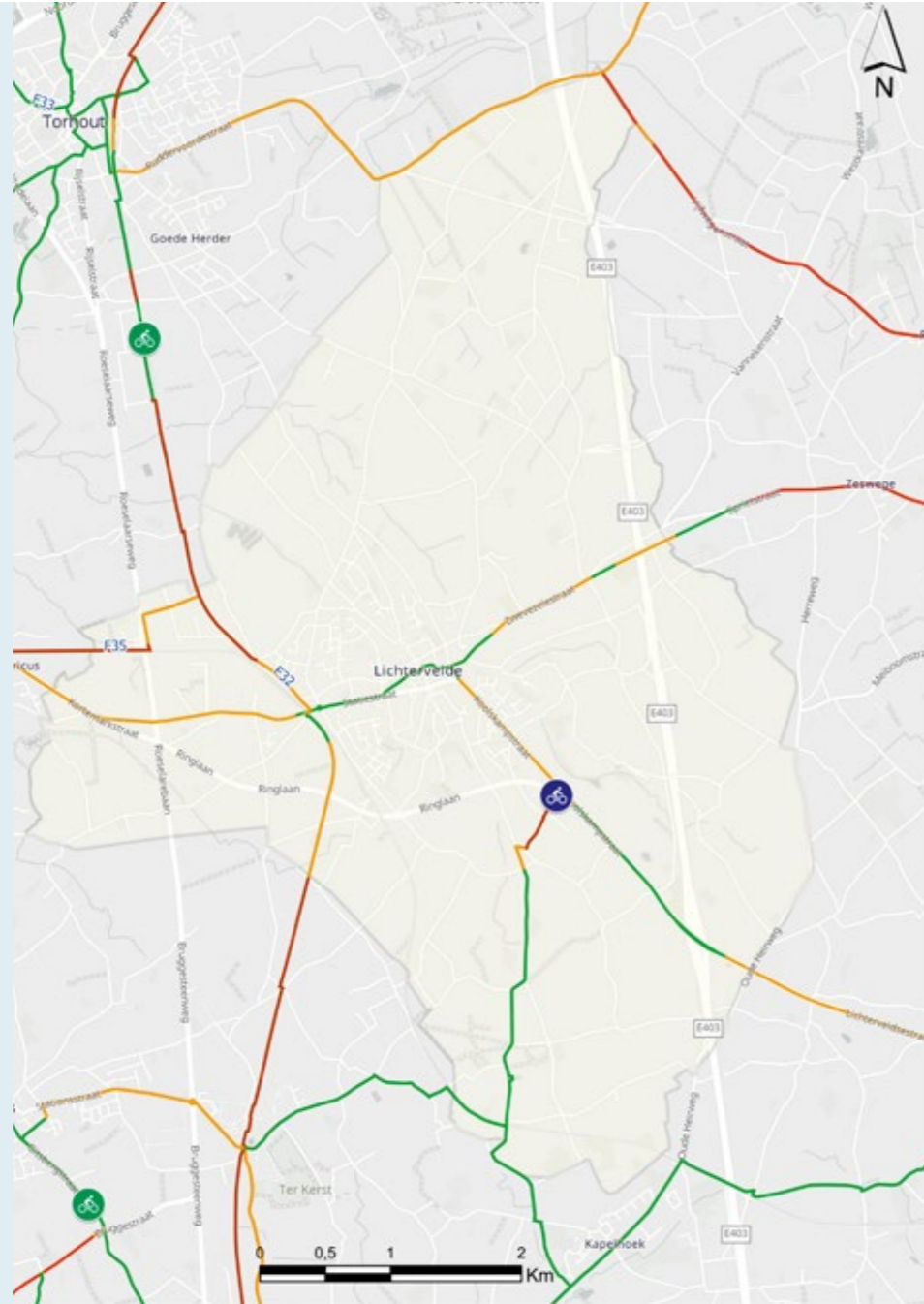


LICHTERVELDE

BEFIETSBAARHEID EN PROJECTEN

STUDIEFASE

Doorsteek Leysafortstraat (200 m)



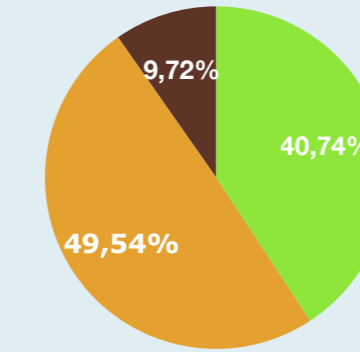

BEFIETSBAARHEID ALGEMEEN

BFF
Bovenlokaal Functioneel Fietsroutenetwerk

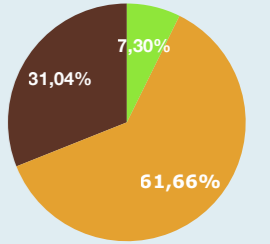
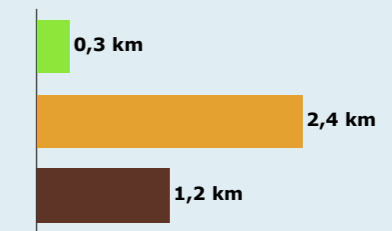
FSW
Fiets snelwegen

LICHTERVELDE BFF: 17,4 KM WAARVAN FSW: 3,9 KM

BFF



FSW

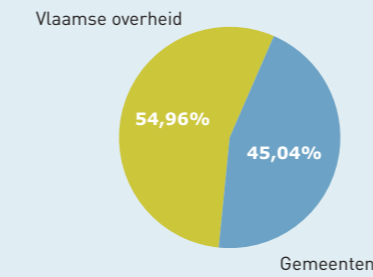


Veilig / goed befietsbaar Voor verbetering vatbaar / befietsbaar Onveilig / moeilijk befietsbaar Niet-toegankelijk

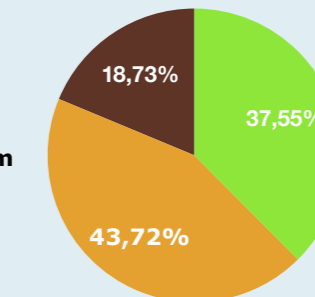
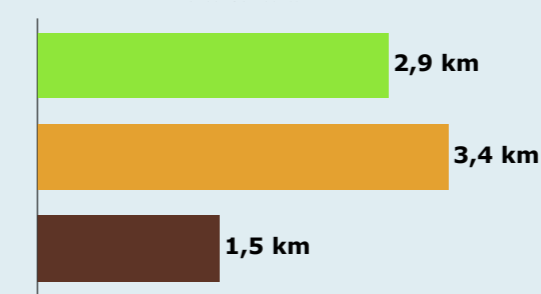
BEFIETSBAARHEID PER WEGBEHEERDER

Hier krijg je een overzicht van de cijfers van het BFF, opgesplitst per wegbeheerder.


De wegbeheerders zijn opgesplitst in 3 categorieën: de gemeenten, de provincie en de Vlaamse overheid.



BEHEER GEMEENTEN



BEHEER VLAAMSE OVERHEID

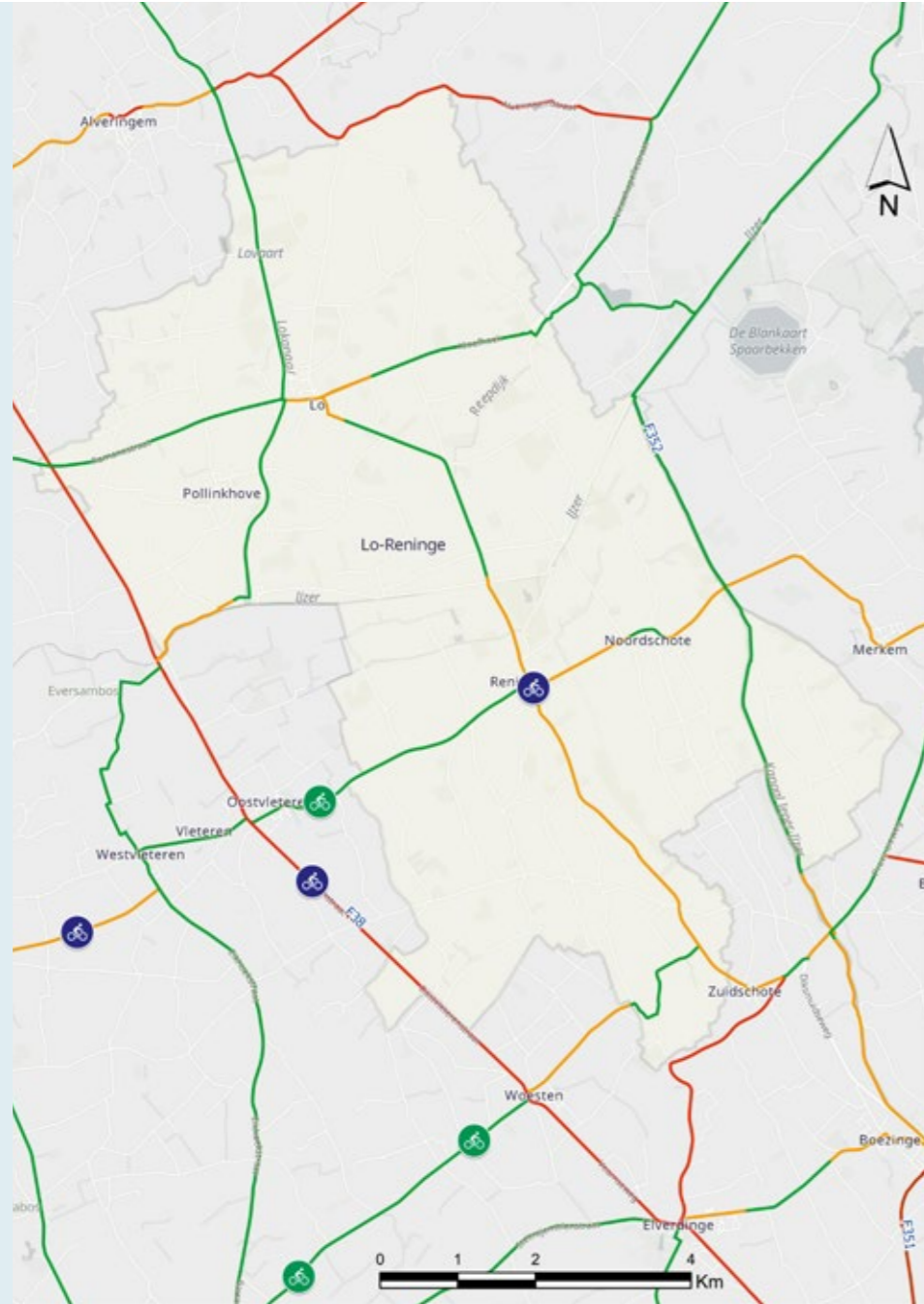


LO-RENINGE

BEFIETSBAARHEID EN PROJECTEN

STUDIEFASE

Steenweg Reninge-Noordschote/Lostraat/Reningebrug (3 km)



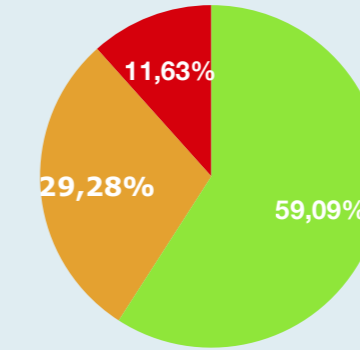

BEFIETSBAARHEID ALGEMEEN

BFF
Bovenlokaal Functioneel Fietsroutenetwerk

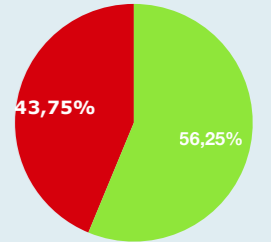
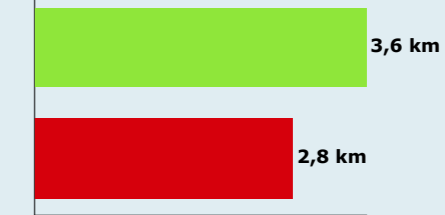
FSW
Fietsnelwegen

LO-RENINGE BFF: 39,3 KM WAARVAN FSW: 6,4 KM

BFF



FSW



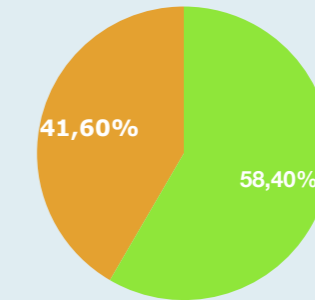
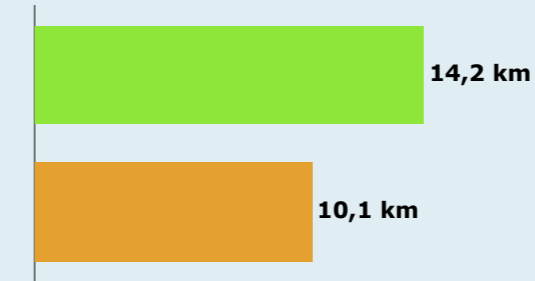
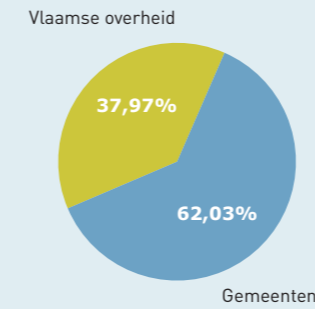
Veilig / goed befietsbaar Voor verbetering vatbaar / befietsbaar Onveilig / moeilijk befietsbaar Niet-toegankelijk

BEFIETSBAARHEID PER WEGBEHEERDER

Hier krijg je een overzicht van de cijfers van het BFF, opgesplitst per wegbeheerder.

De wegbeheerders zijn opgesplitst in 3 categorieën: de gemeenten, de provincie en de Vlaamse overheid.

BEHEER GEMEENTEN



BEHEER VLAAMSE OVERHEID



MENEN

BEFIETSBAARHEID EN PROJECTEN

STUDIEFASE

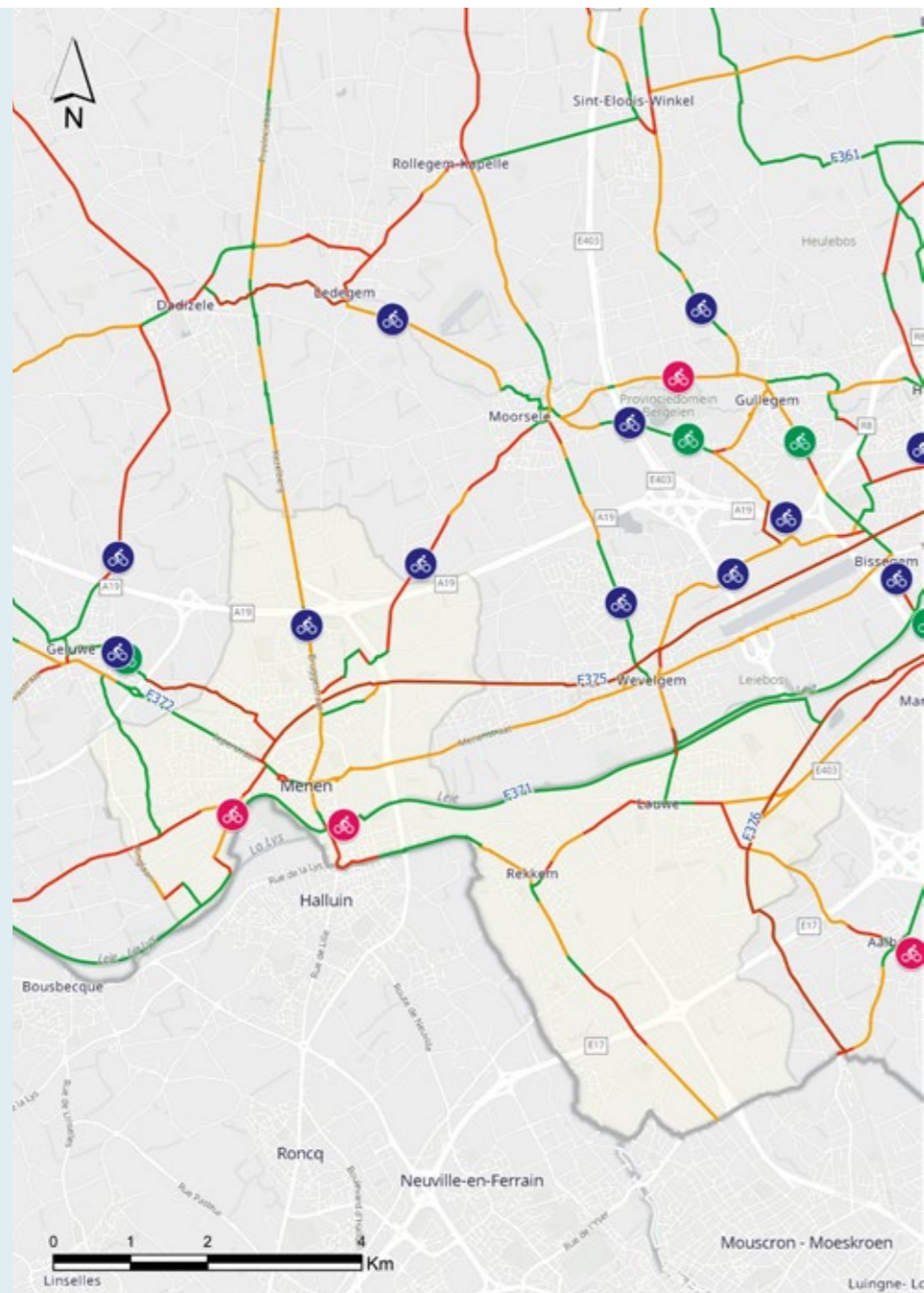
Krommebeekstraat-Bruggestraat (65 m)

Moorselestraat (955 m)

IN REALISATIE

Fietsersbrug Vauban (75 m)

Wervikstraat-jaagpad (500 m)



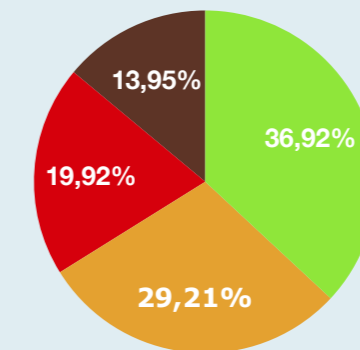
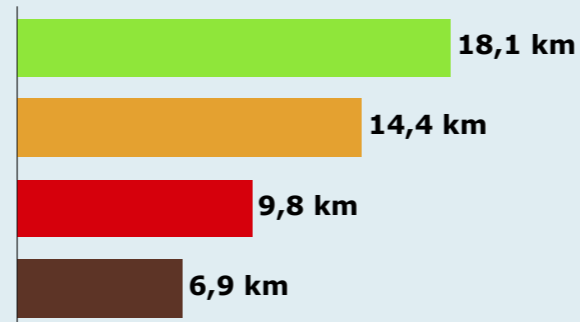
BEFIETSBAARHEID ALGEMEEN

BFF
Bovenlokaal Functioneel Fietsroutenetwerk

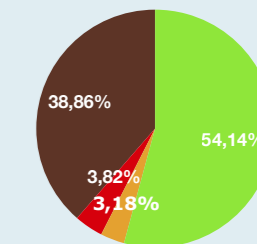

FSW
Fiets snelwegen

MENEN BFF: 49,2 KM WAARVAN FSW: 15,7 KM

BFF



FSW

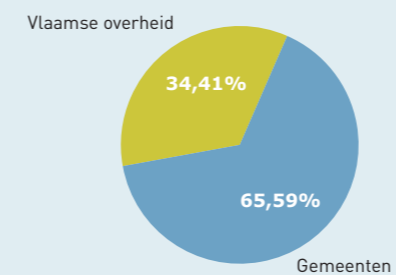


Veilig / goed befietsbaar Voor verbetering vatbaar / befietsbaar Onveilig / moeilijk befietsbaar Niet-toegankelijk

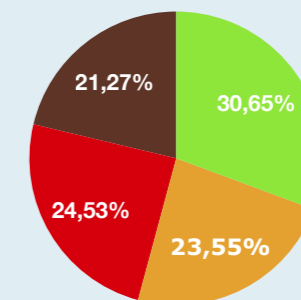
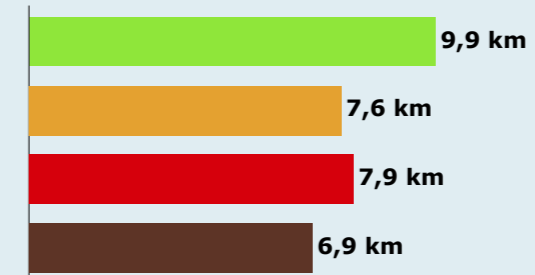
BEFIETSBAARHEID PER WEGBEHEERDER

Hier krijg je een overzicht van de cijfers van het BFF, opgesplitst per wegbeheerder.


De wegbeheerders zijn opgesplitst in 3 categorieën: de gemeenten, de provincie en de Vlaamse overheid.



BEHEER GEMEENTEN

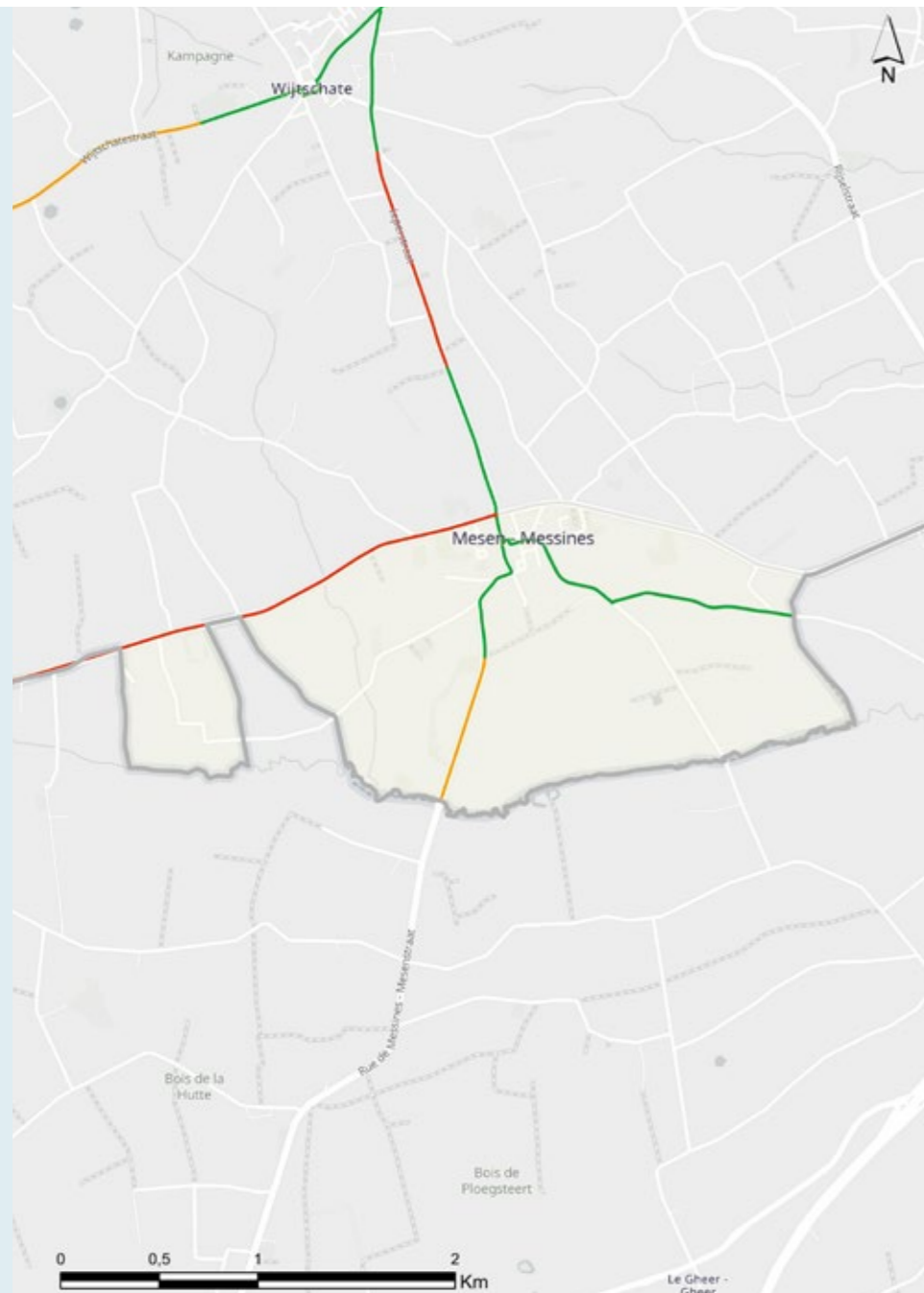


BEHEER VLAAMSE OVERHEID



MESEN

BEFIETSBAARHEID EN PROJECTEN

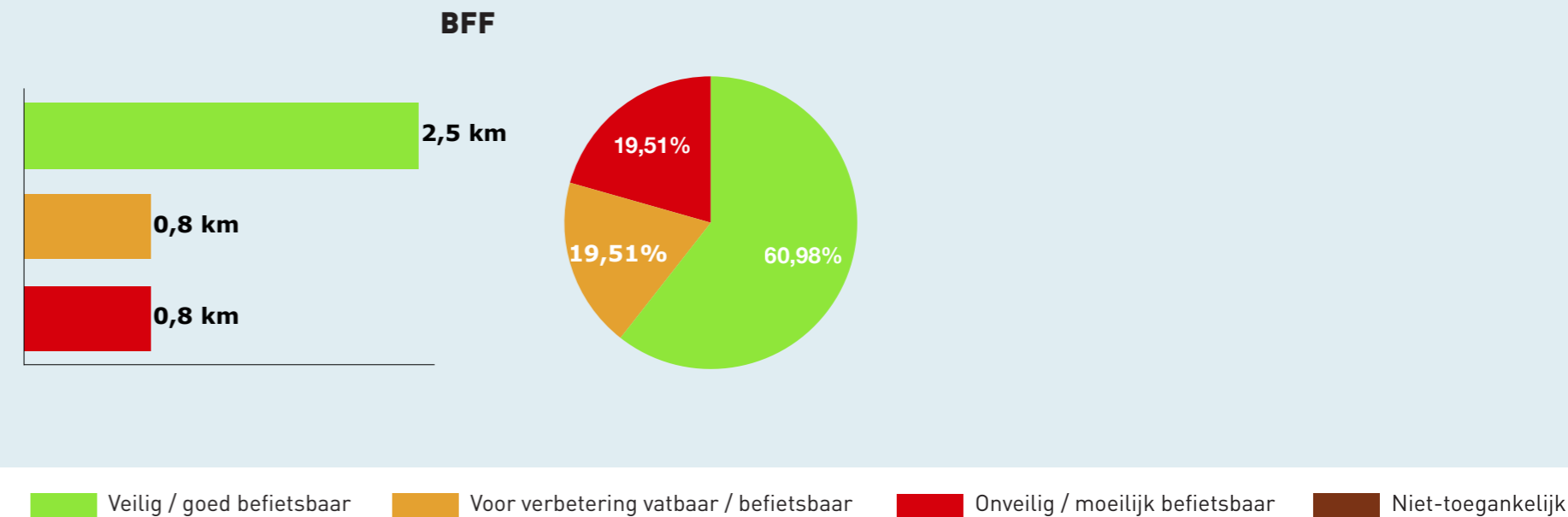


BEFIETSBAARHEID ALGEMEEN

BFF
Bovenlokaal Functioneel
Fietsroutenetwerk

FSW
Fietsnelwegen

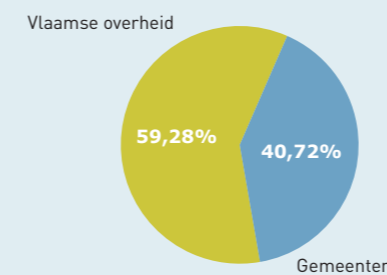
MESEN BFF: 4,1 KM



BEFIETSBAARHEID PER WEGBEHEERDER

Hier krijg je een overzicht van de cijfers van het BFF, opgesplitst per wegbeheerder.

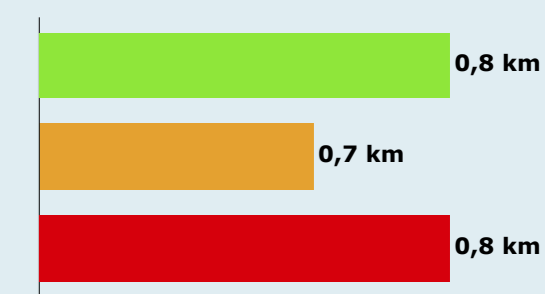
De wegbeheerders zijn opgesplitst in 3 categorieën: de gemeenten, de provincie en de Vlaamse overheid.



BEHEER GEMEENTEN



BEHEER VLAAMSE OVERHEID



MEULEBEKE

BEFIETSBAARHEID EN PROJECTEN

STUDIEFASE

Baronielaan (438 m)

Roeselare – Meulebeke:
Grote Roeselarestraat /
Veldstraat / Kasteelstraat /
Goethalsplaats / Kerkstraat /
Markt (4,3 km)

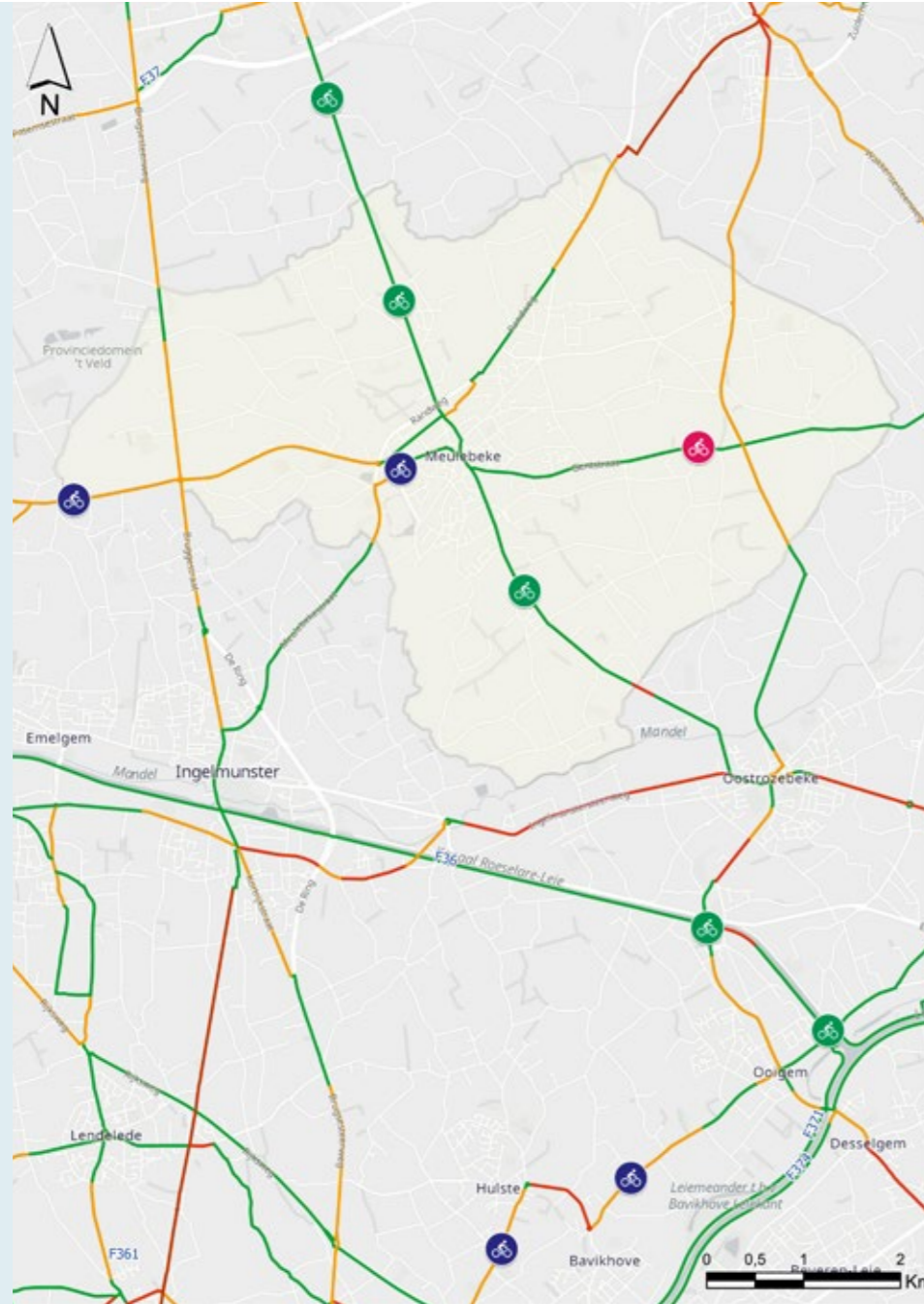
IN REALISATIE

Gentstraat (3,95 km)

GEREALISEERD

Oostrozebekestraat (2,2 km)

Pittemstraat (2,2 km)



BEFIETSBAARHEID ALGEMEEN

BFF

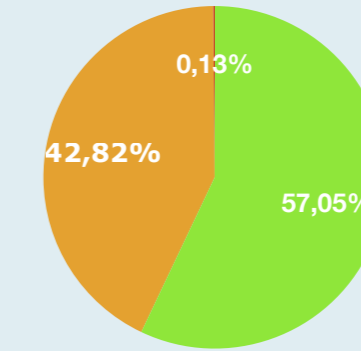

Bovenlokaal Functioneel
Fietsroutenetwerk

FSW

Fiets snelwegen

MEULEBEKE BFF: 25,1 KM

BFF



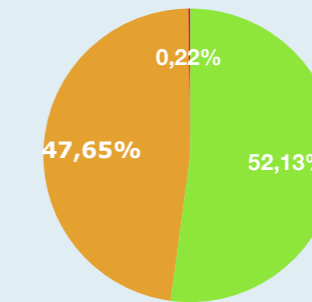
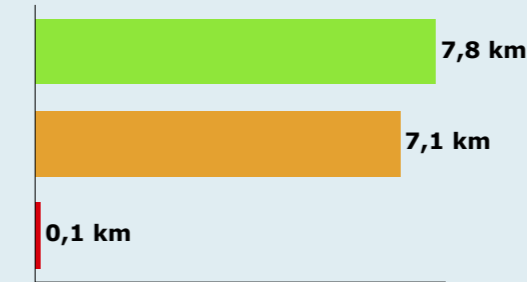
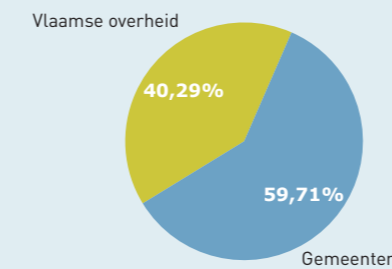
Veilig / goed befietsbaar Voor verbetering vatbaar / befietsbaar Onveilig / moeilijk befietsbaar Niet-toegankelijk

BEFIETSBAARHEID PER WEGBEHEERDER


Hier krijg je een overzicht van de cijfers van het BFF, opgesplitst per wegbeheerder.

De wegbeheerders zijn opgesplitst in 3 categorieën: de gemeenten, de provincie en de Vlaamse overheid.

BEHEER GEMEENTEN



BEHEER VLAAMSE OVERHEID

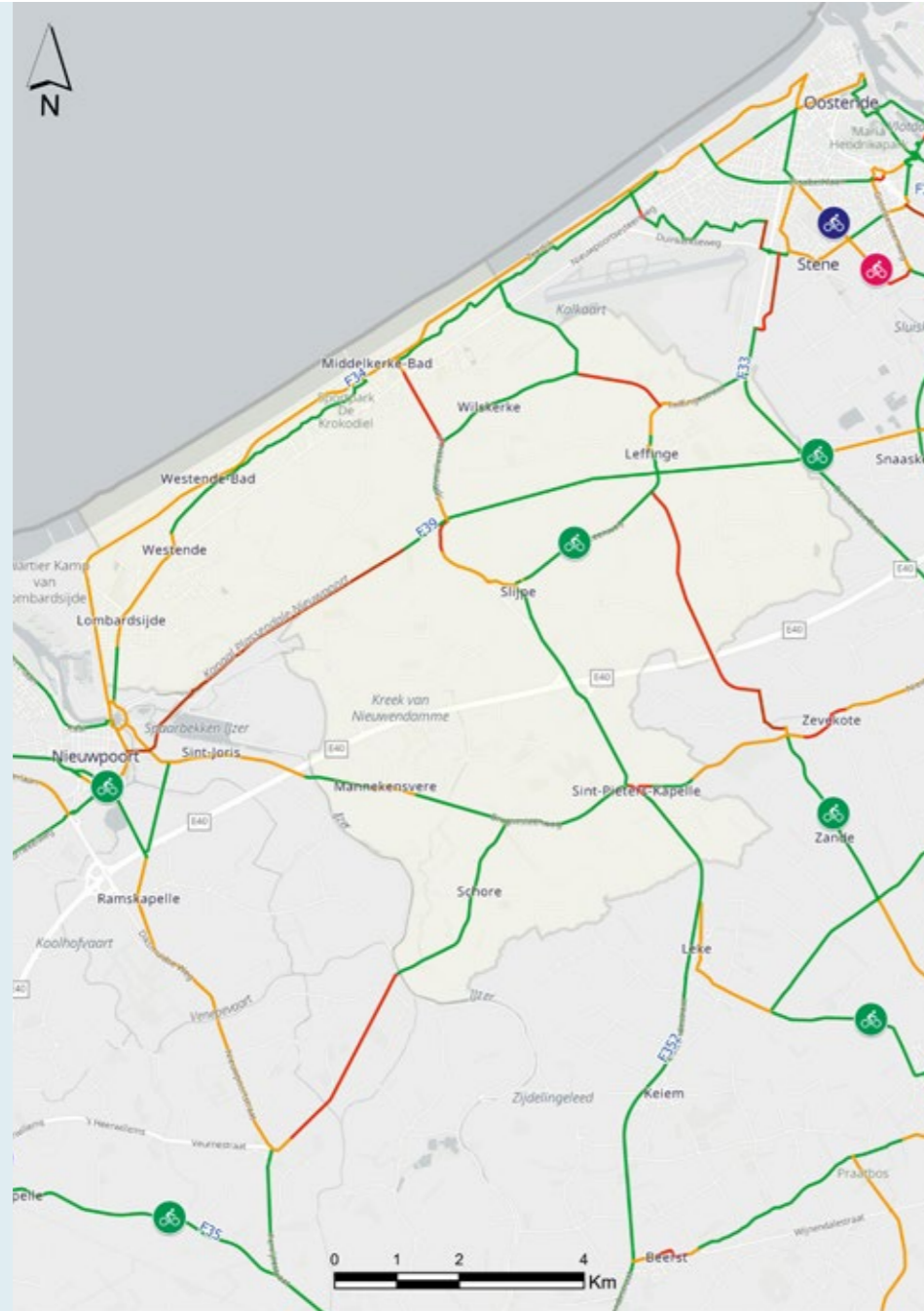


MIDDELKERKE

BEFIETSBAARHEID EN PROJECTEN

● GEREALISEERD

Slijpesteenweg (2,9 km)



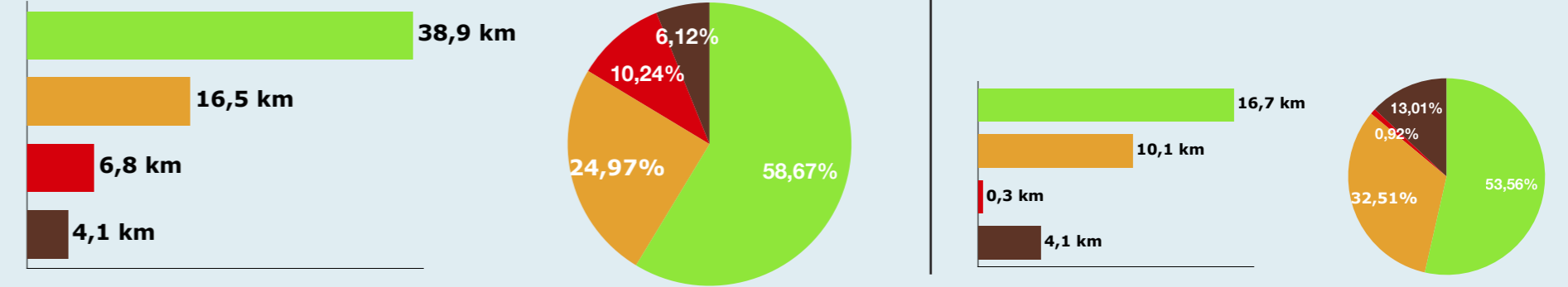
BEFIETSBAARHEID ALGEMEEN

BFF
Bovenlokaal Functioneel
Fietsrouten netwerk

FSW
Fiets snelwegen

MIDDELKERKE BFF: 66,3 KM WAARVAN FSW: 31,2 KM

BFF

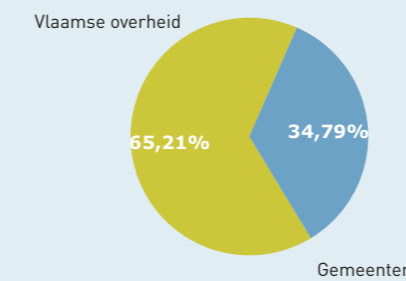


Veilig / goed befietsbaar Voor verbetering vatbaar / befietsbaar Onveilig / moeilijk befietsbaar Niet-toegankelijk


BEFIETSBAARHEID PER WEGBEHEERDER

Hier krijg je een overzicht van de cijfers van het BFF, opgesplitst per wegbeheerder.

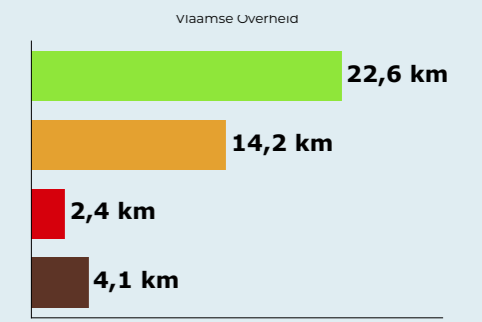
De wegbeheerders zijn opgesplitst in 3 categorieën: de gemeenten, de provincie en de Vlaamse overheid.



BEHEER GEMEENTEN

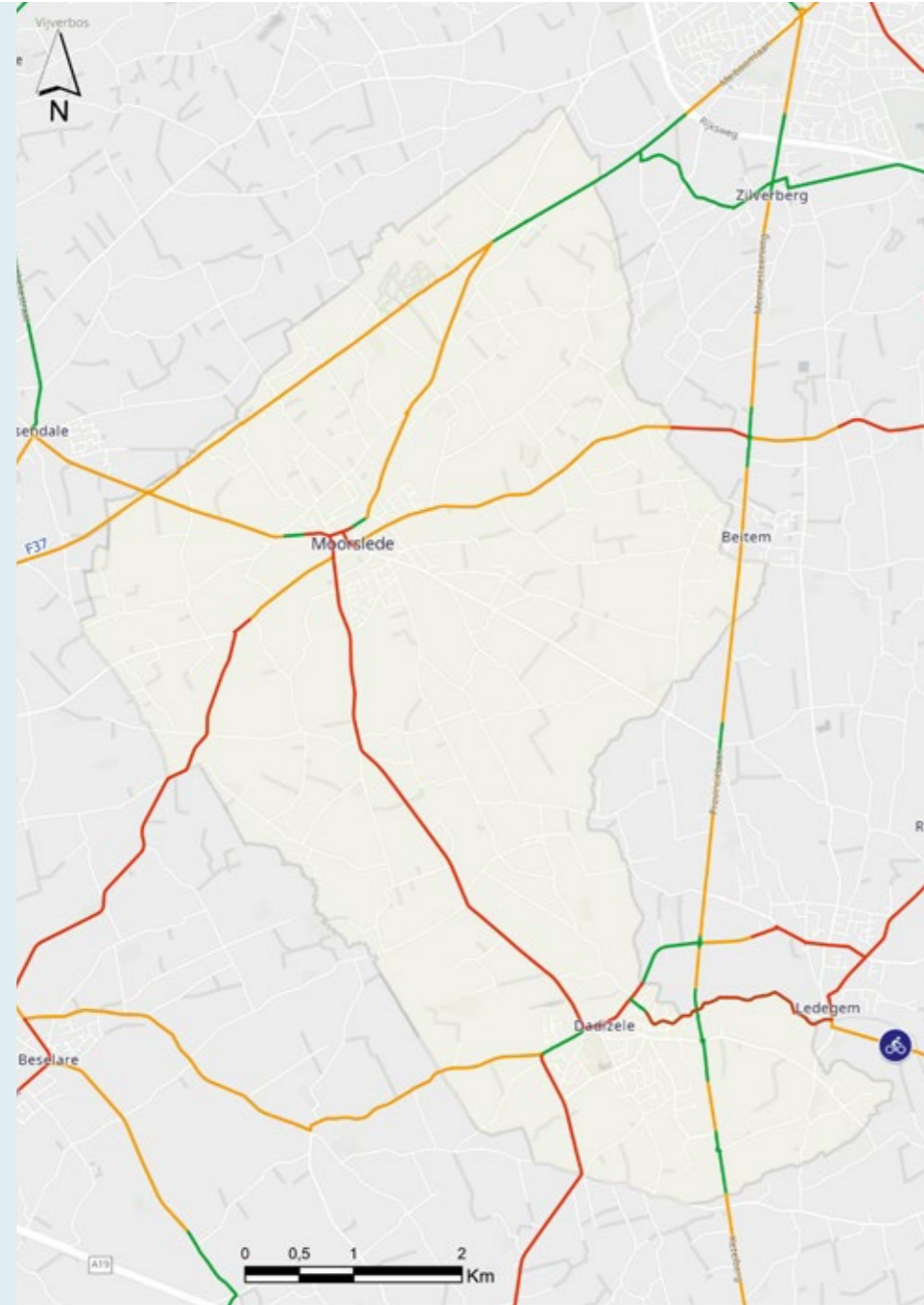


BEHEER VLAAMSE OVERHEID



MOORSLEDE

BEFIETSBAARHEID EN PROJECTEN



BEFIETSBAARHEID ALGEMEEN

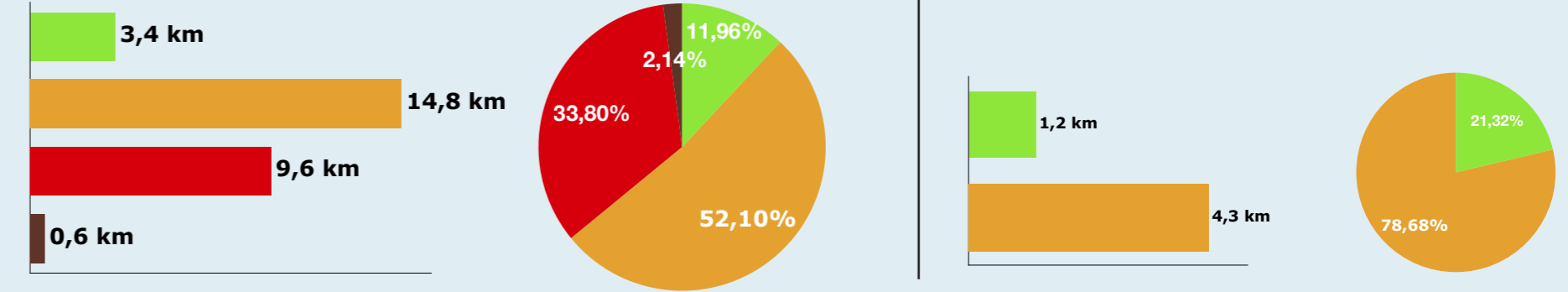
BFF
Bovenlokaal Functioneel
Fietsroutenetwerk

FSW
Fiets snelwegen

MOORSLEDE BFF: 28,4 KM WAARVAN FSW: 5,5 KM

BFF

FSW



Veilig / goed befietsbaar Voor verbetering vatbaar / befietsbaar Onveilig / moeilijk befietsbaar Niet-toegankelijk

BEFIETSBAARHEID PER WEGBEHEERDER

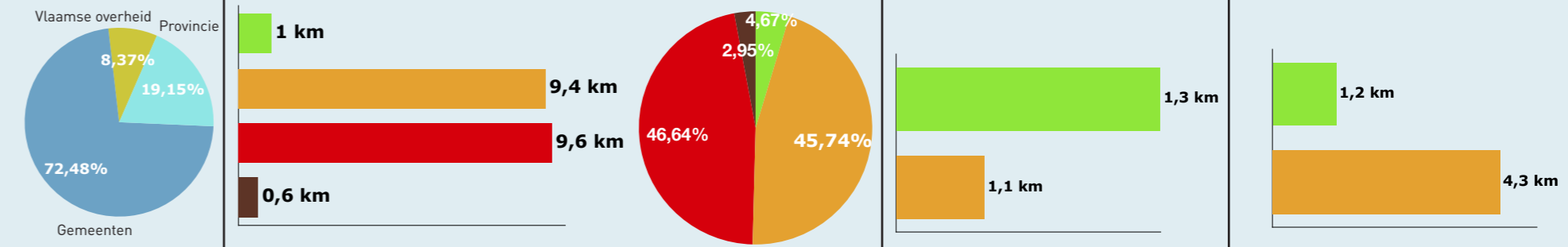
Hier krijg je een overzicht van de cijfers van het BFF, opgesplitst per wegbeheerder.

De wegbeheerders zijn opgesplitst in 3 categorieën: de gemeenten, de provincie en de Vlaamse overheid.

BEHEER GEMEENTEN

BEHEER VLAAMSE OVERHEID

BEHEER PROVINCIE

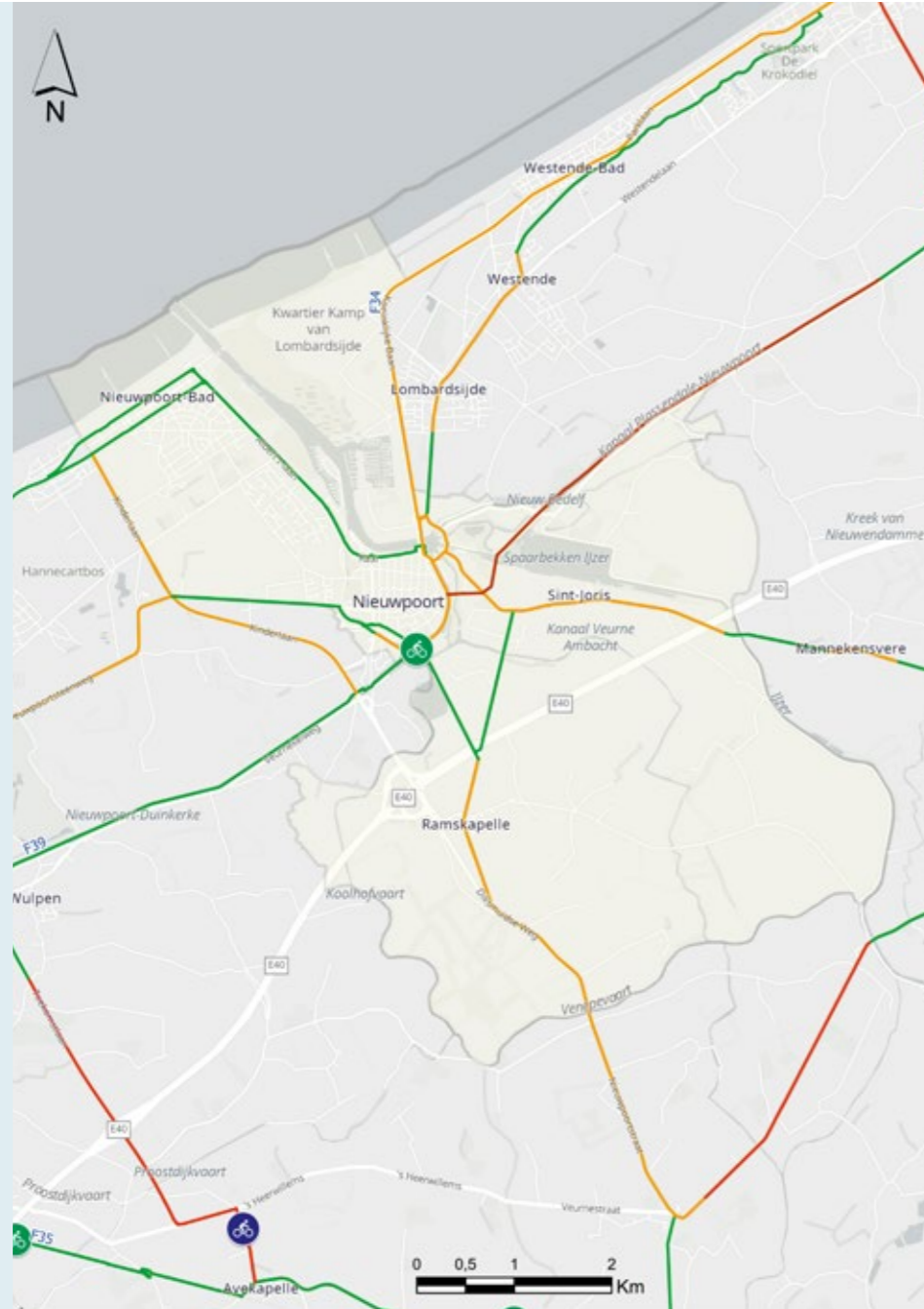


NIEUWPOORT

BEFIETSBAARHEID EN PROJECTEN

● GEREALISEERD

brug Frontzate (49 m)



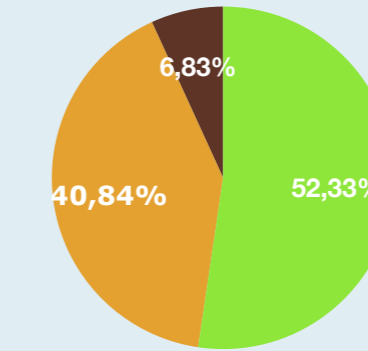

BEFIETSBAARHEID ALGEMEEN

BFF
Bovenlokaal Functioneel Fietsroutenetwerk

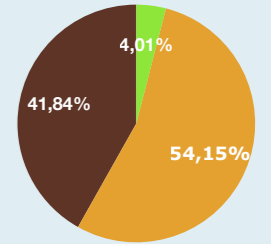
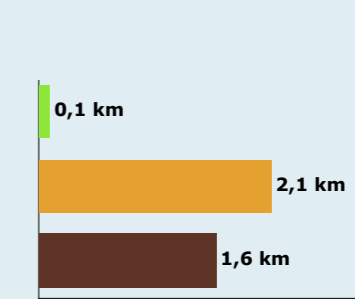
FSW
Fietssnelwegen

NIEUWPOORT BFF: 23,4 KM WAARVAN FSW: 3,8 KM

BFF



FSW

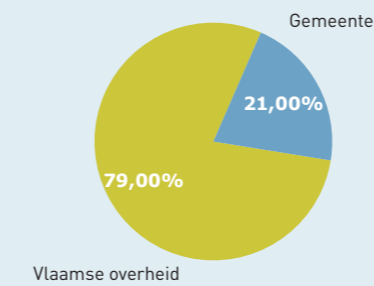


Veilig / goed befietsbaar Voor verbetering vatbaar / befietsbaar Onveilig / moeilijk befietsbaar Niet-toegankelijk

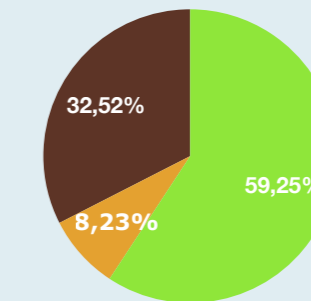
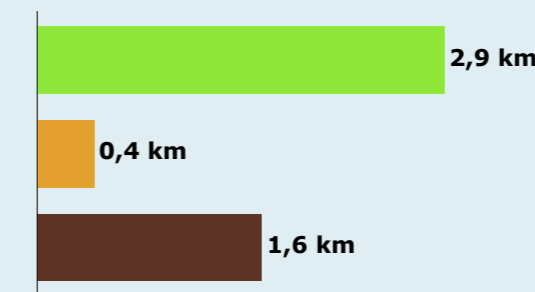
BEFIETSBAARHEID PER WEGBEHEERDER

Hier krijg je een overzicht van de cijfers van het BFF, opgesplitst per wegbeheerder.


De wegbeheerders zijn opgesplitst in 3 categorieën: de gemeenten, de provincie en de Vlaamse overheid.



BEHEER GEMEENTEN



BEHEER VLAAMSE OVERHEID



OOSTENDE

BEFIETSBAARHEID EN PROJECTEN

STUDIEFASE

Stuiverstraat (1,715 km)

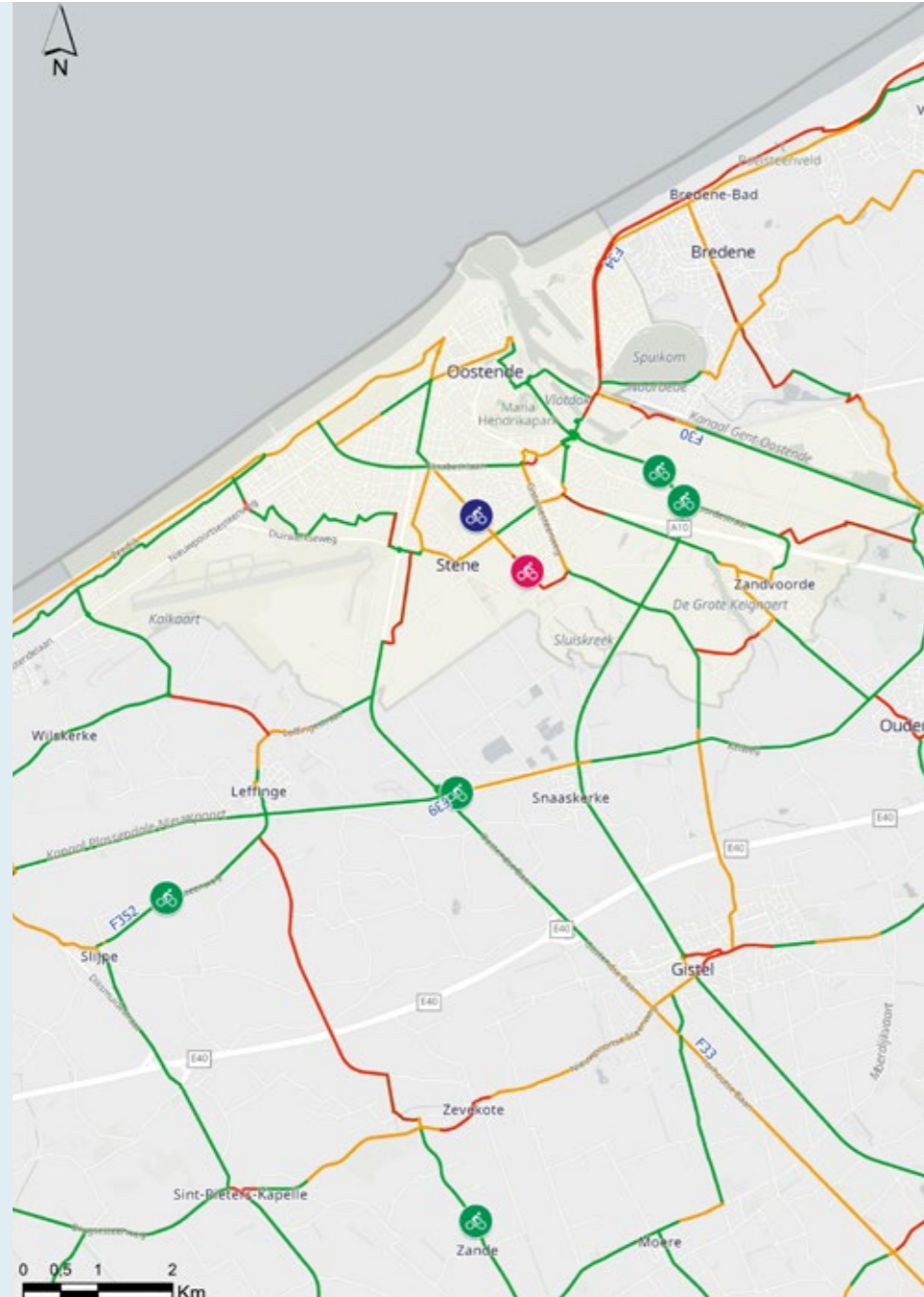
IN REALISATIE

Stuiverstraat (885 m)

GEREALISEERD

Groene 62 (1,8 km)

Zandvoordestraat (1,3 km)



BEFIETSBAARHEID ALGEMEEN

BFF

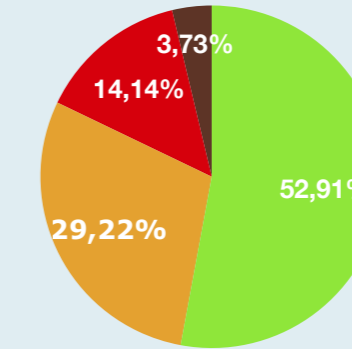
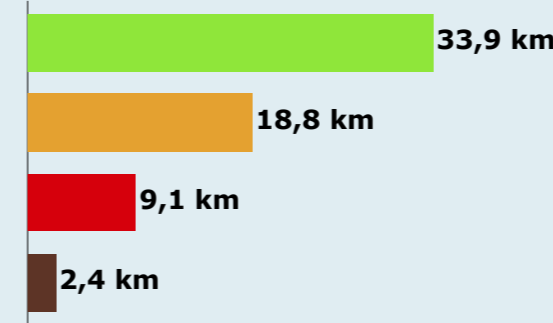
Bovenlokaal Functioneel Fietsroutenetwerk

FSW

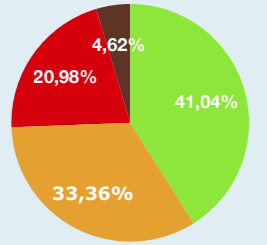

Fiets snelwegen

OOSTENDE BFF: 64,2 KM WAARVAN FSW: 19,2 KM

BFF



FSW

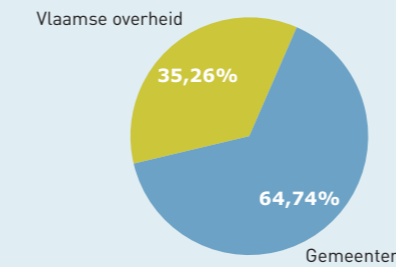


Veilig / goed befietsbaar Voor verbetering vatbaar / befietsbaar Onveilig / moeilijk befietsbaar Niet-toegankelijk

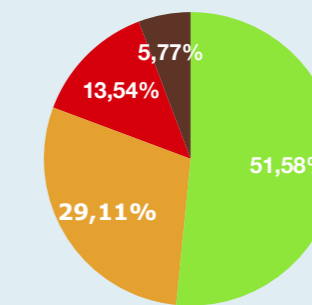
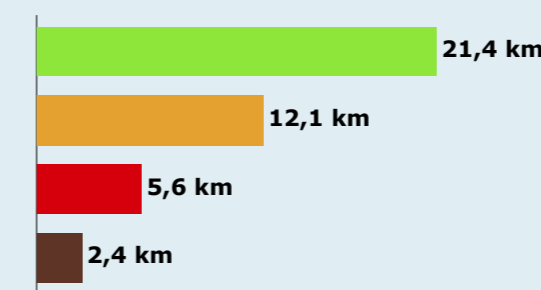
BEFIETSBAARHEID PER WEGBEHEERDER

Hier krijg je een overzicht van de cijfers van het BFF, opgesplitst per wegbeheerder.

De wegbeheerders zijn opgesplitst in 3 categorieën: de gemeenten, de provincie en de Vlaamse overheid.



BEHEER GEMEENTEN



BEHEER VLAAMSE OVERHEID



OOSTKAMP

BEFIETSBAARHEID EN PROJECTEN

STUDIEFASE

Fabiolalaan-Molenwalstraat (960 m)

Hertsbergsestraat (1 km)

IN REALISATIE

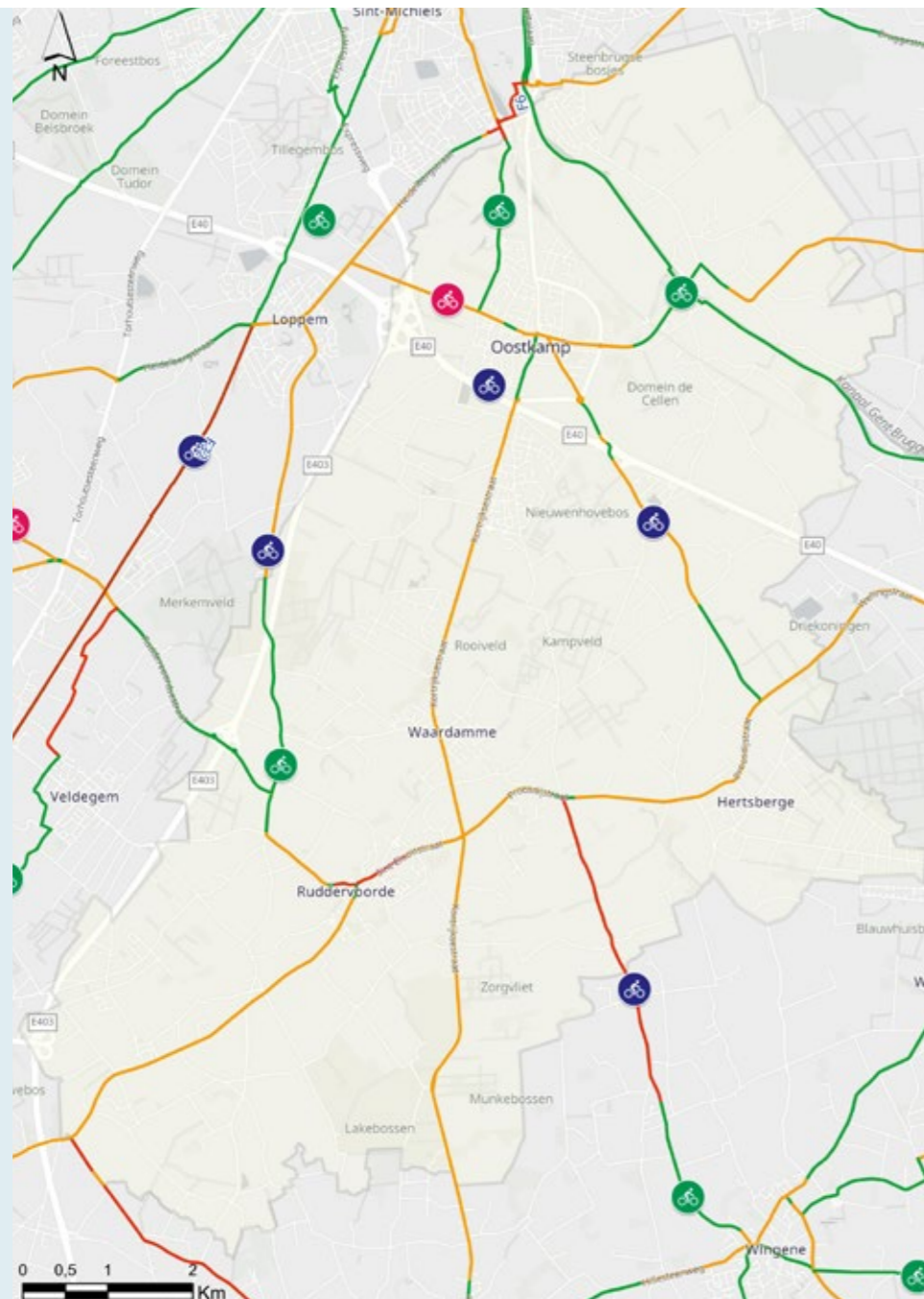
Loppemsestraat (1,7 km)

GEREALISEERD

Moerbrugsestraat – F6 (100 m)

Sijslostraat (4,3 km)

Wulgenbroekstraat - Boudewijnlaan (2,2 km)



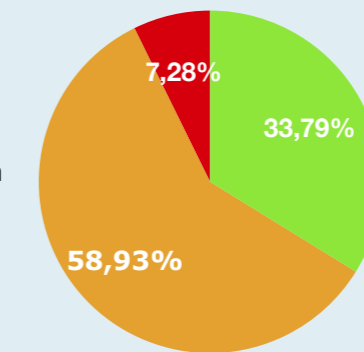
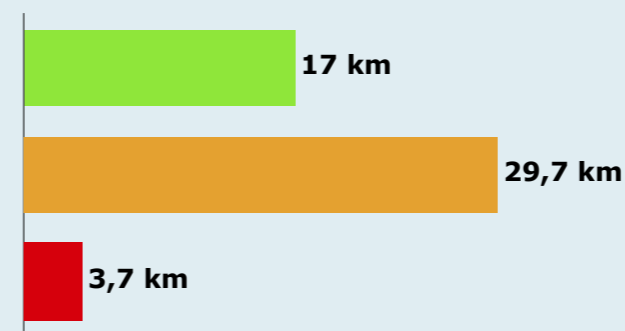
BEFIETSBAARHEID ALGEMEEN

BFF
Bovenlokaal Functioneel Fietsroutenetwerk

FSW
Fiets snelwegen

OOSTKAMP BFF: 50,4 KM WAARVAN FSW: 5,4 KM

BFF



FSW

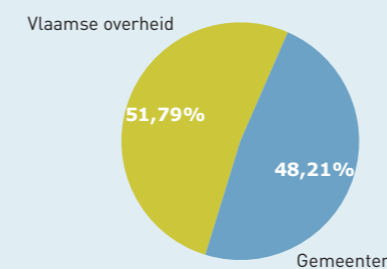


Veilig / goed befietsbaar Voor verbetering vatbaar / befietsbaar Onveilig / moeilijk befietsbaar Niet-toegankelijk

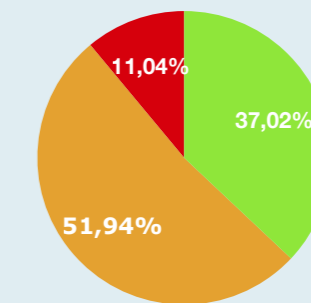
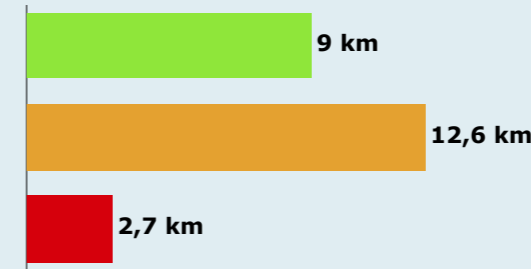
BEFIETSBAARHEID PER WEGBEHEERDER

Hier krijg je een overzicht van de cijfers van het BFF, opgesplitst per wegbeheerder.


De wegbeheerders zijn opgesplitst in 3 categorieën: de gemeenten, de provincie en de Vlaamse overheid.



BEHEER GEMEENTEN



BEHEER VLAAMSE OVERHEID

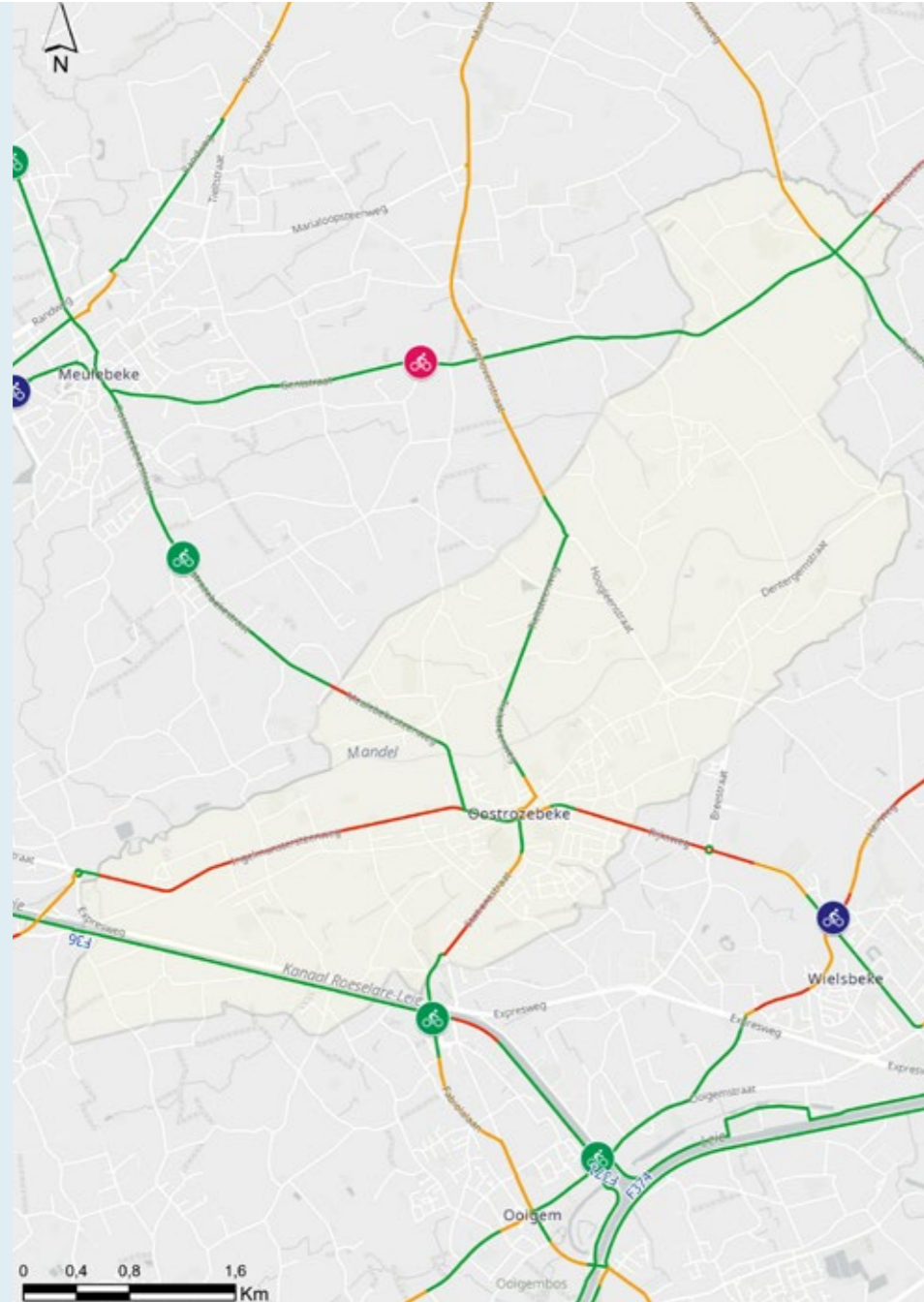


OOSTROZEBEKE

BEFIETSBAARHEID EN PROJECTEN

IN REALISATIE

Gentstraat (1,34 km)



BEFIETSBAARHEID ALGEMEEN

BFF

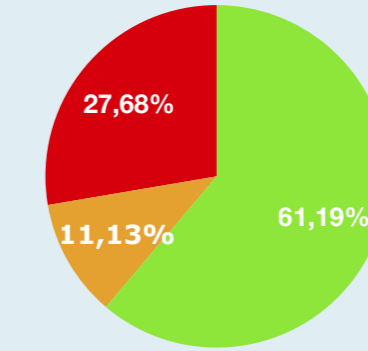

Bovenlokaal Functioneel Fietsroutenetwerk

FSW

Fiets snelwegen

OOSTROZEBEKE BFF: 14,8 KM WAARVAN FSW: 2,3 KM

BFF



FSW

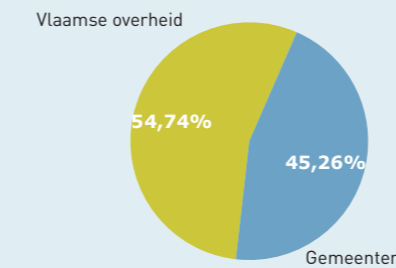


Veilig / goed befietsbaar Voor verbetering vatbaar / befietsbaar Onveilig / moeilijk befietsbaar Niet-toegankelijk

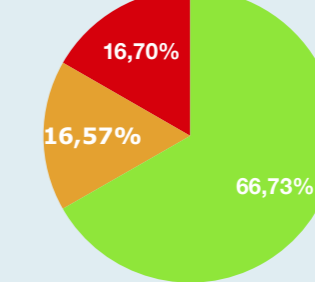
BEFIETSBAARHEID PER WEGBEHEERDER

Hier krijg je een overzicht van de cijfers van het BFF, opgesplitst per wegbeheerder.

De wegbeheerders zijn opgesplitst in 3 categorieën: de gemeenten, de provincie en de Vlaamse overheid.



BEHEER GEMEENTEN



BEHEER VLAAMSE OVERHEID

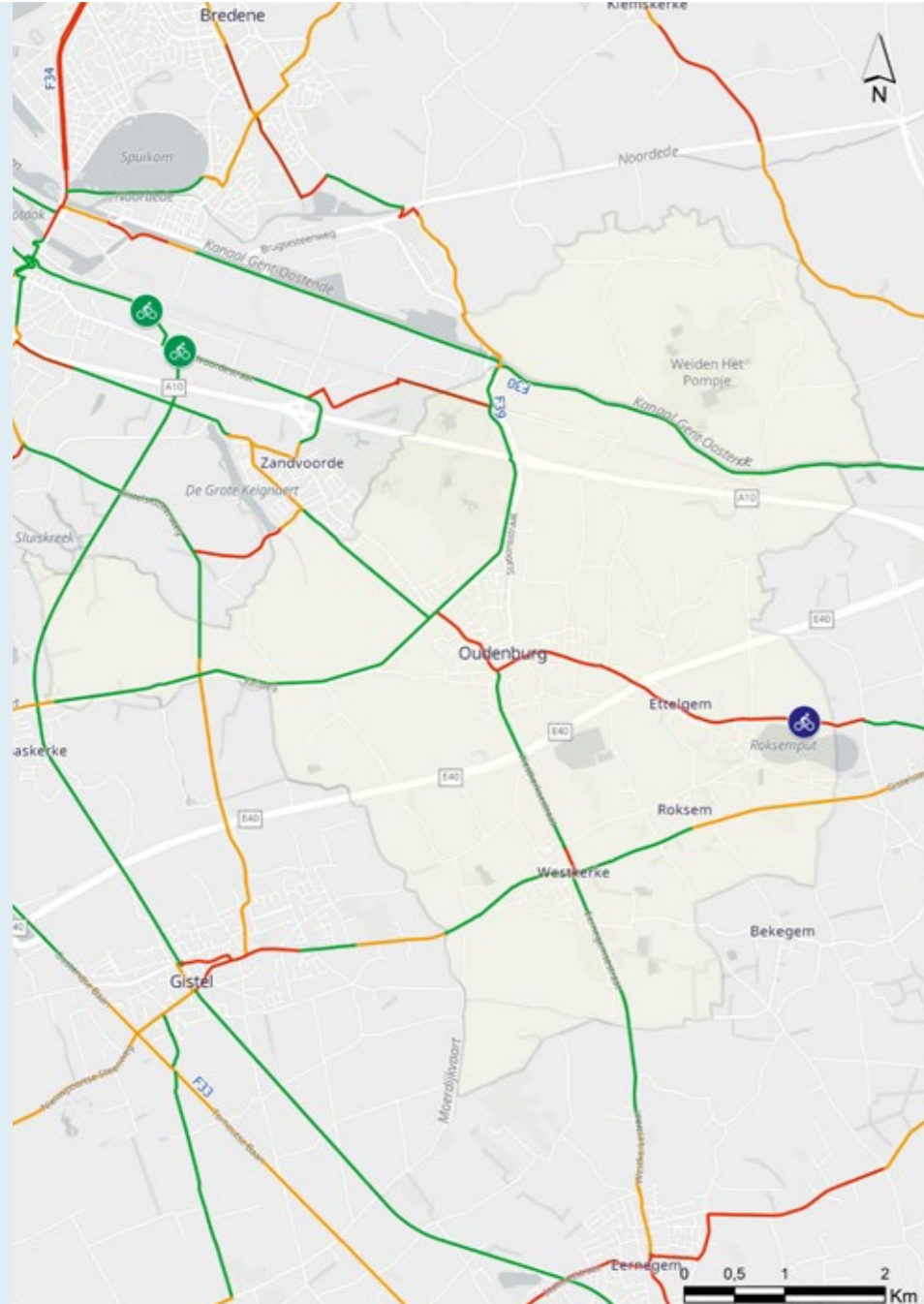


oudenburg

Befietsbaarheid en projecten

STUDIEFASE

Zerkegemsestraat (810 m)



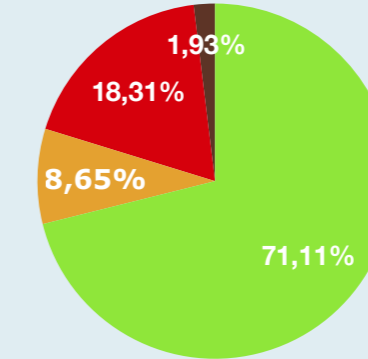
Befietsbaarheid algemeen

BFF
Bovenlokaal Functioneel
Fietsrouten netwerk

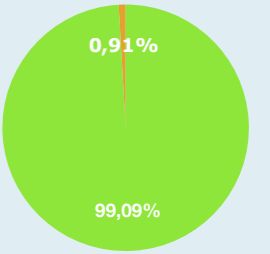

FSW
Fiets snelwegen

oudenburg BFF: 26,7 km waarvan FSW: 10,6 km

BFF



FSW

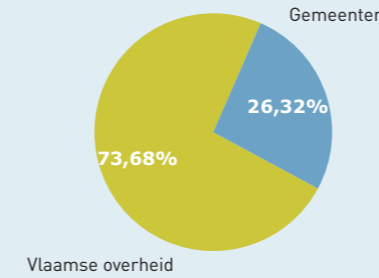


■ Veilig / goed befietsbaar
 ■ Voor verbetering vatbaar / befietsbaar
 ■ Onveilig / moeilijk befietsbaar
 ■ Niet-toegankelijk

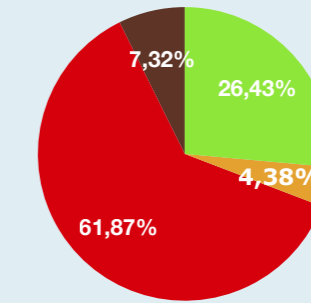
Befietsbaarheid per wegbeheerder

Hier krijg je een overzicht van de cijfers van het BFF, opgesplitst per wegbeheerder.


De wegbeheerders zijn opgesplitst in 3 categorieën: de gemeenten, de provincie en de Vlaamse overheid.



BEHEER GEMEENTEN



BEHEER VLAAMSE OVERHEID



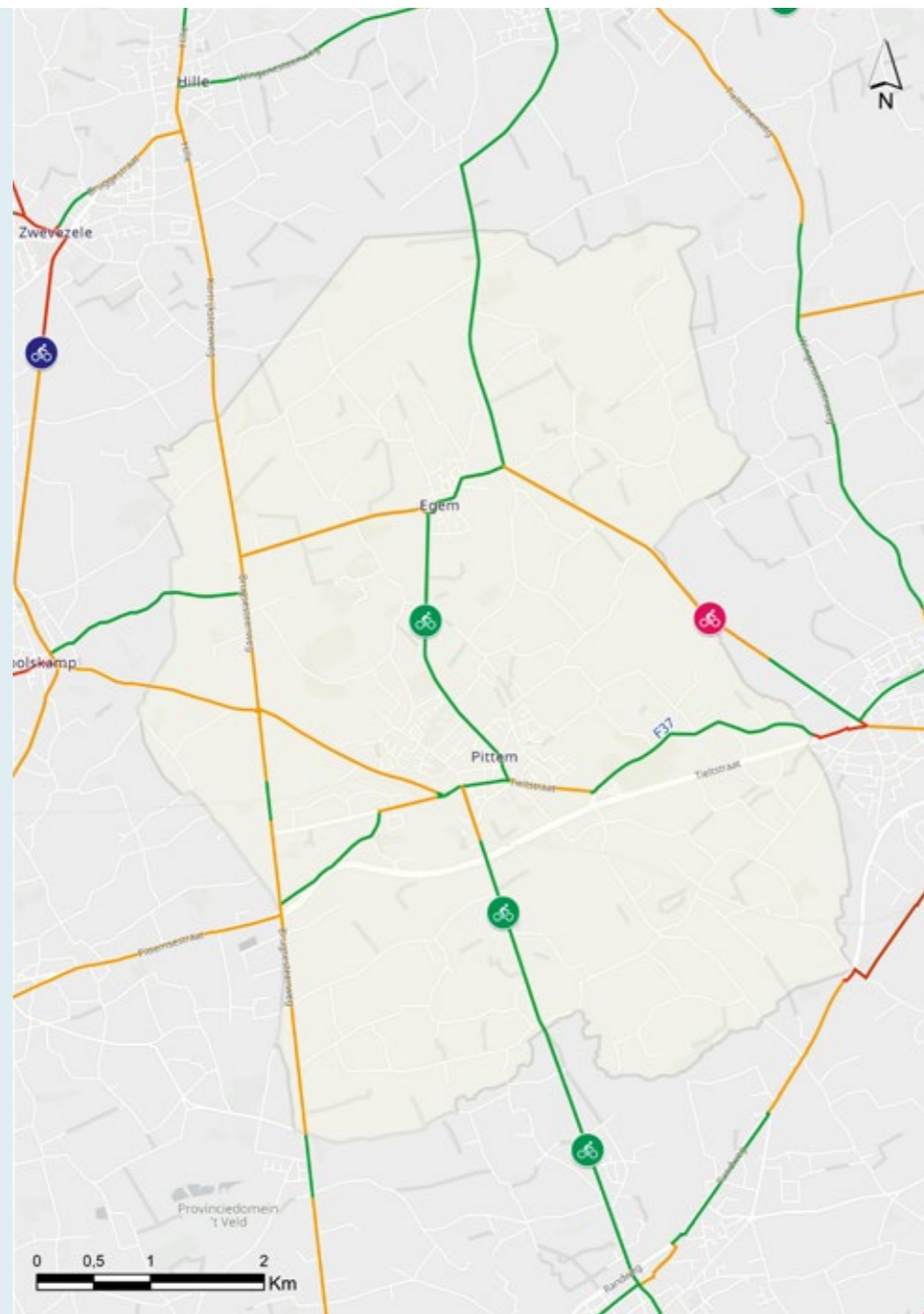
PITTEM

BEFIETSBAARHEID EN PROJECTEN

● GEREALISEERD

Egemstraat (4,2 km)

Meulebekestraat (1,6 km)



BEFIETSBAARHEID ALGEMEEN

BFF

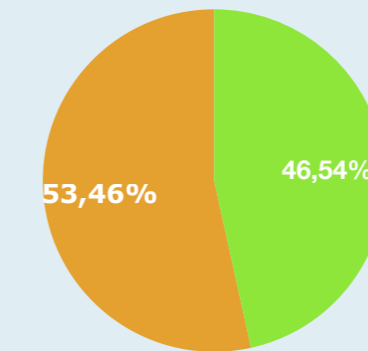
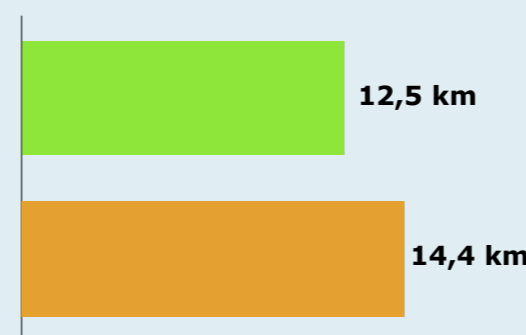
Bovenlokaal Functioneel Fietsroutenetwerk

FSW

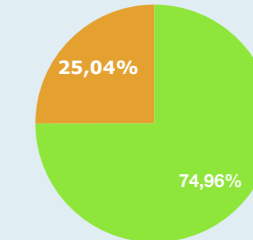

Fiets snelwegen

PITTEM BFF: 26,9 KM WAARVAN FSW: 5,5 KM

BFF



FSW

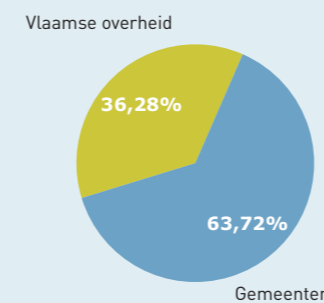


Veilig / goed befietbaar Voor verbetering vatbaar / befietbaar Onveilig / moeilijk befietbaar Niet-toegankelijk

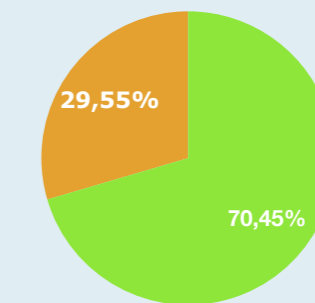
BEFIETSBAARHEID PER WEGBEHEERDER

Hier krijg je een overzicht van de cijfers van het BFF, opgesplitst per wegbeheerder.


De wegbeheerders zijn opgesplitst in 3 categorieën: de gemeenten, de provincie en de Vlaamse overheid.



BEHEER GEMEENTEN



BEHEER VLAAMSE OVERHEID



POPERINGE

BEFIETSBAARHEID EN PROJECTEN

STUDIEFASE

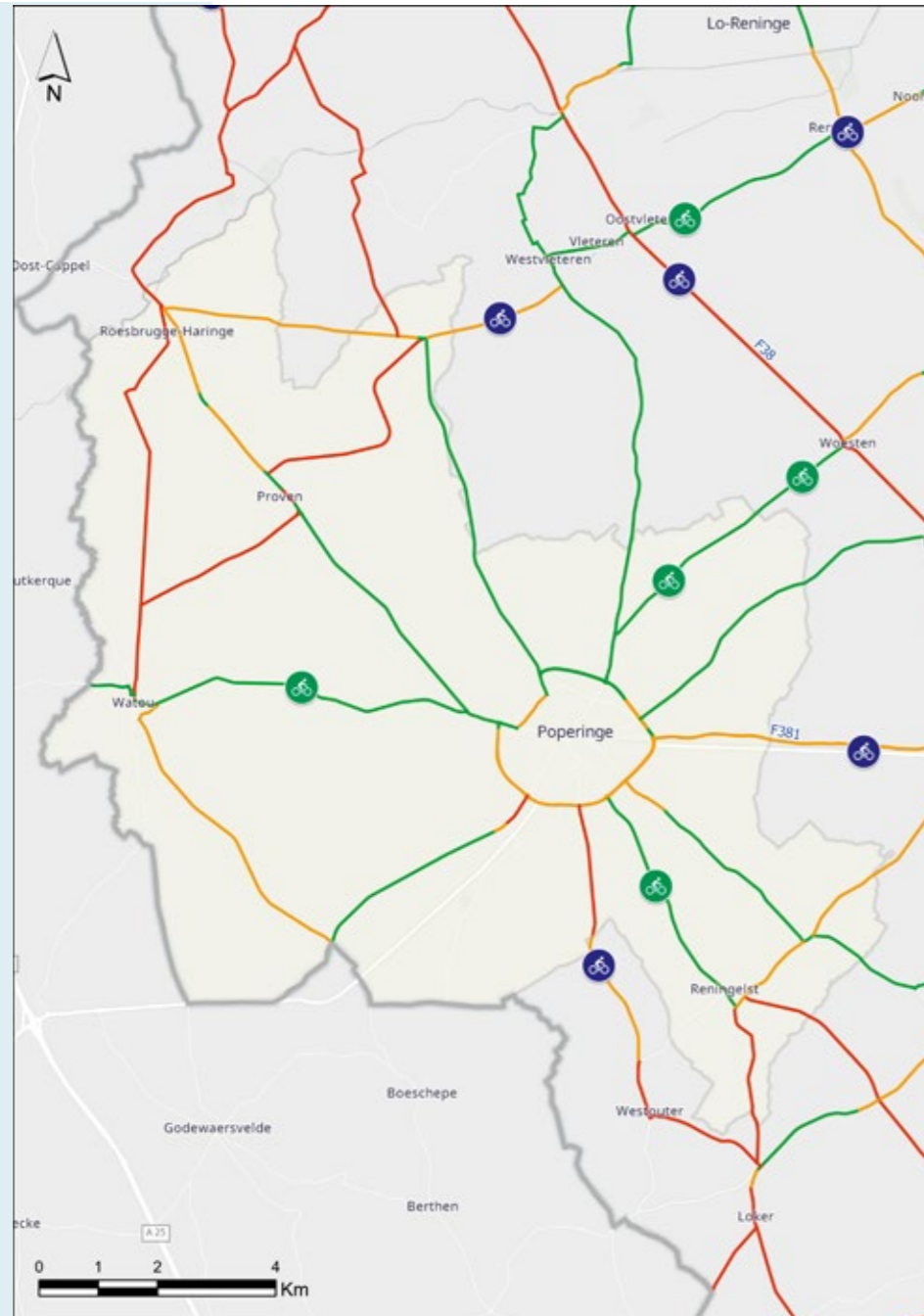
Westouterseweg (2,5 km)

GEREALISEERD

Woestenseweg (3,6 km)

Douvieweg-
Watouseweg (5,9 km)

Reningelstseweg –
Baljuwstraat (3,45 km)



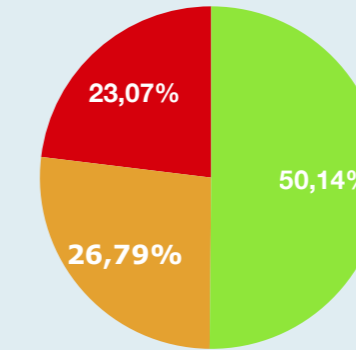

BEFIETSBAARHEID ALGEMEEN

BFF
Bovenlokaal Functioneel
Fietsroutenetwerk

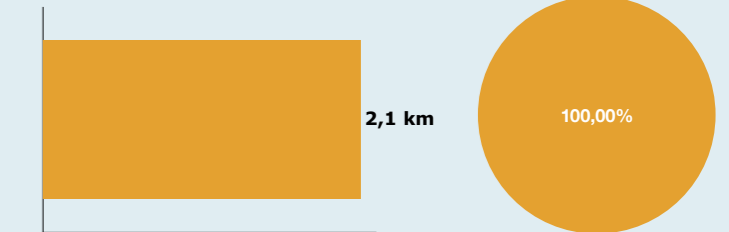
FSW
Fiets snelwegen

POPERINGE BFF: 96,2 KM WAARVAN FSW: 2,1 KM

BFF



FSW

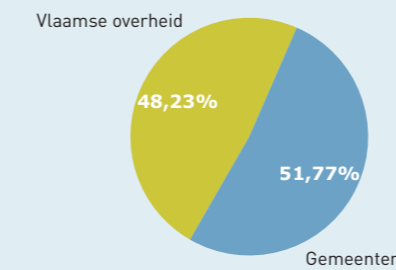


Veilig / goed befietsbaar Voor verbetering vatbaar / befietsbaar Onveilig / moeilijk befietsbaar Niet-toegankelijk

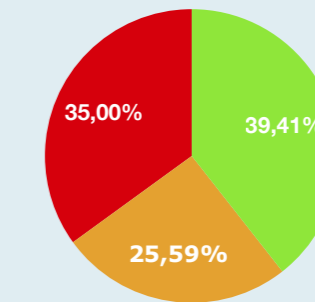
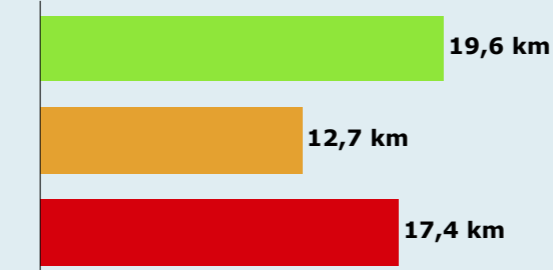
BEFIETSBAARHEID PER WEGBEHEERDER

Hier krijg je een overzicht van de cijfers van het BFF, opgesplitst per wegbeheerder.

De wegbeheerders zijn opgesplitst in 3 categorieën: de gemeenten, de provincie en de Vlaamse overheid.



BEHEER GEMEENTEN



BEHEER VLAAMSE OVERHEID



ROESELARE

BEFIETSBAARHEID EN PROJECTEN

STUDIEFASE

Hoogleedsesteenweg (1,65 km)

Diksmuidsesteenweg (1,1 km)

Guido Gezellelaan - F361 (1,5 km)

Roeselare – Meulebeke: Span-
jestraat-Kachtemsestraat
(3,1 km)

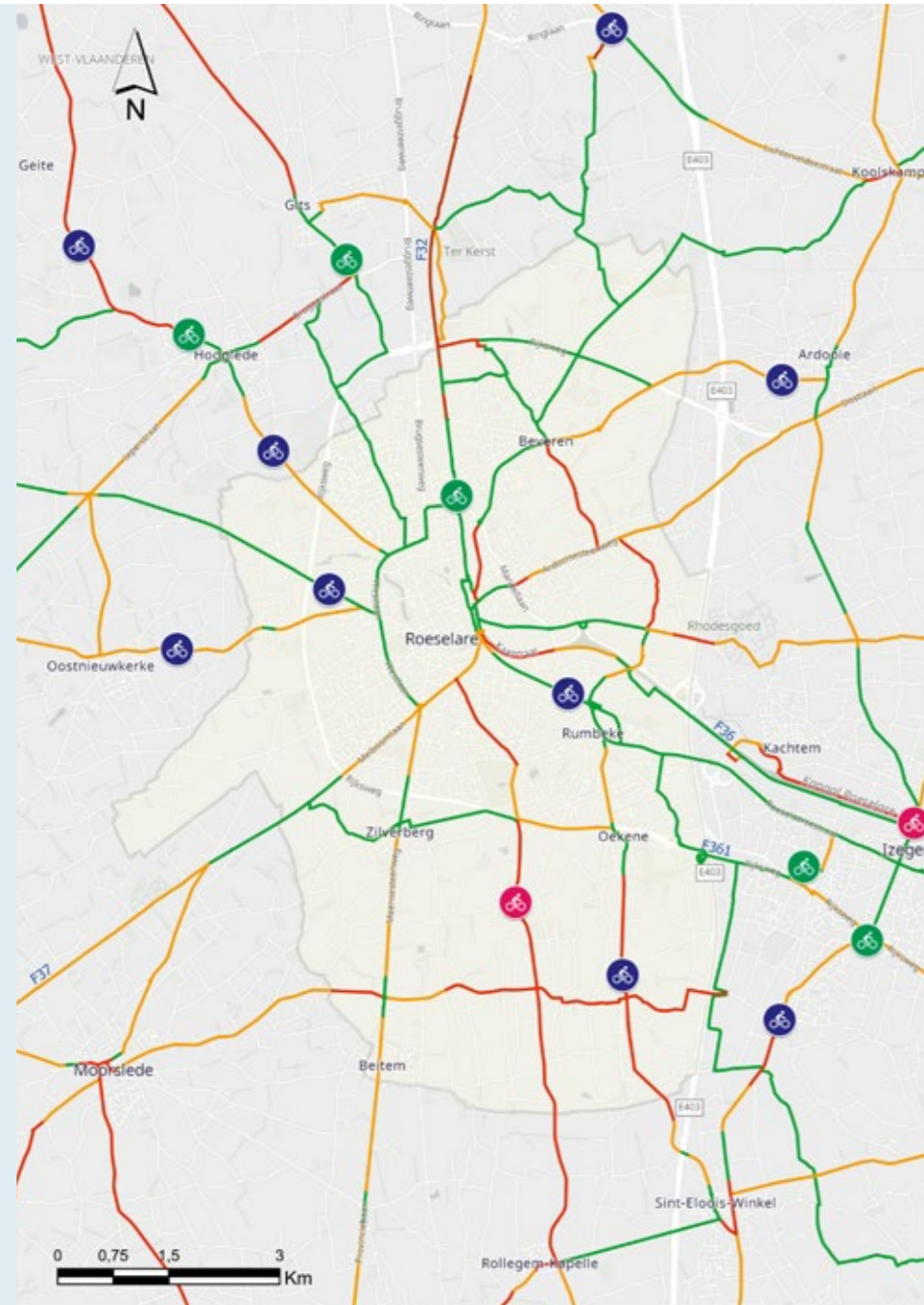
Sint-Eloois-Winkelsestraat
(3,15 km)

IN REALISATIE

Moorseelsesteenweg (4,1 km)

GEREALISEERD

Fietspad Traxsite (950 m)



BEFIETSBAARHEID ALGEMEEN

BFF

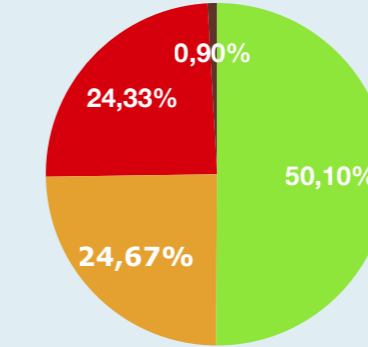
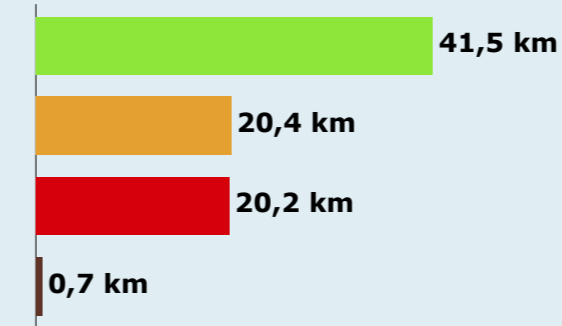
Bovenlokaal Functioneel
Fietsroutenetwerk

FSW

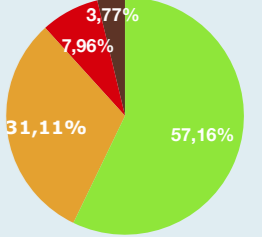

Fiets snelwegen

ROESELARE BFF: 82,8 KM WAARVAN FSW: 19,7 KM

BFF



FSW



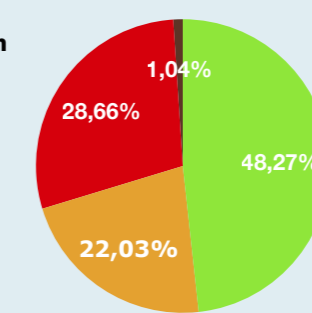

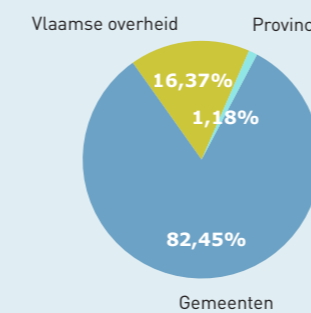
Veilig / goed befietsbaar Voor verbetering vatbaar / befietsbaar Onveilig / moeilijk befietsbaar Niet-toegankelijk

BEFIETSBAARHEID PER WEGBEHEERDER


Hier krijg je een overzicht van de cijfers van het BFF, opgesplitst per wegbeheerder.

De wegbeheerders zijn opgesplitst in 3 categorieën: de gemeenten, de provincie en de Vlaamse overheid.

BEHEER GEMEENTEN



BEHEER VLAAMSE OVERHEID



BEHEER PROVINCIE



RUISELEDE

BEFIETSBAARHEID EN PROJECTEN

STUDIEFASE

Vagevuurstraat (1,8 km)

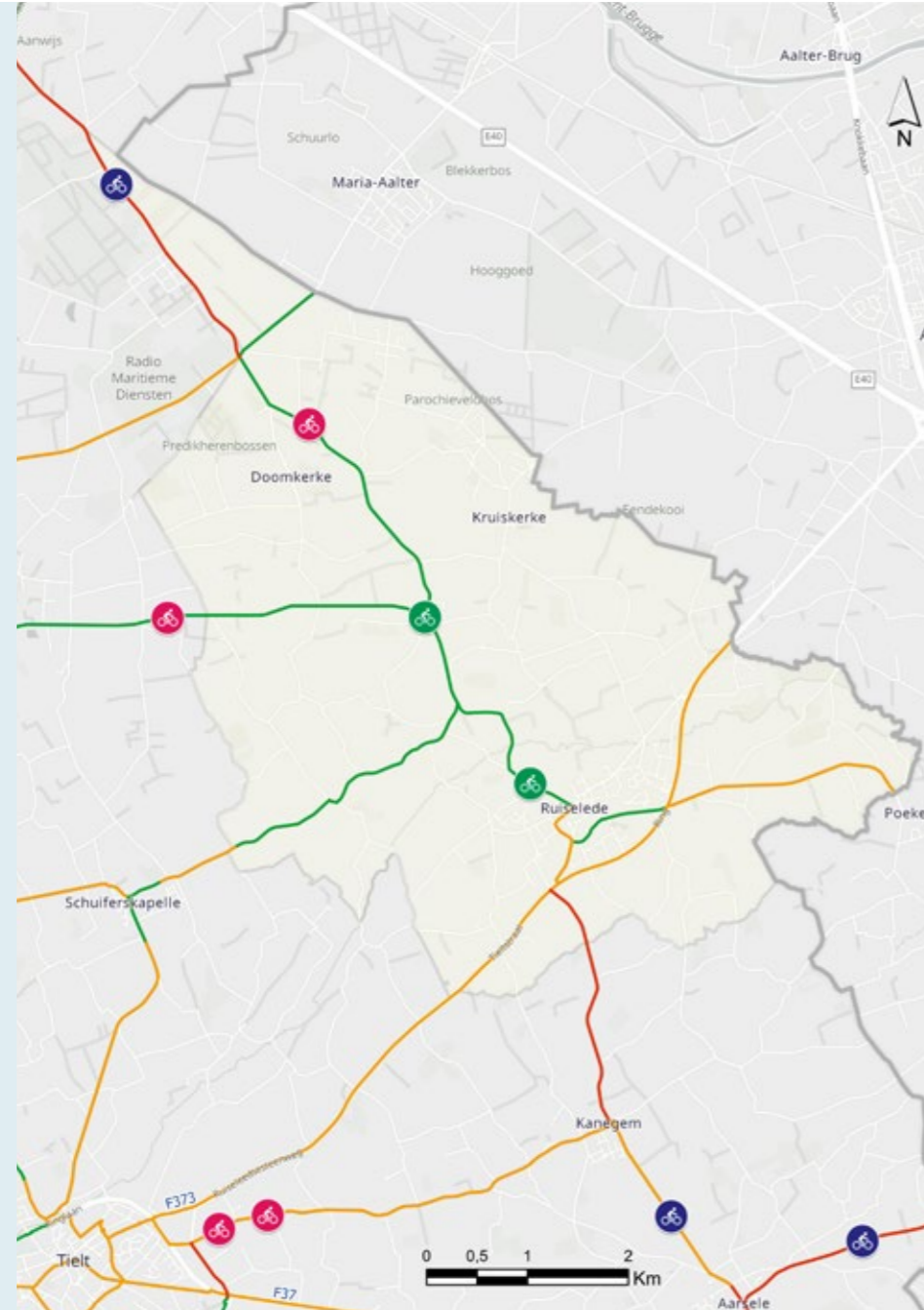
IN REALISATIE

Bruggesteenweg – fase 3 (3,35 km)

GEREALISEERD

Bruggestraat/Bruggesteenweg (1 km)

Bruggesteenweg/
Wingenesteenweg (3,2 km)



BEFIETSBAARHEID ALGEMEEN

BFF


Bovenlokaal Functioneel Fietsroutenetwerk

FSW


Fiets snelwegen

RUISELEDE BFF: 24,4 KM WAARVAN FSW: 4,6 KM

BFF



FSW

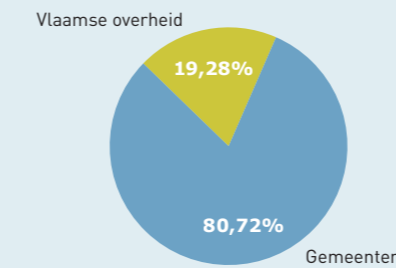


Veilig / goed befietsbaar Voor verbetering vatbaar / befietsbaar Onveilig / moeilijk befietsbaar Niet-toegankelijk

BEFIETSBAARHEID PER WEGBEHEERDER

Hier krijg je een overzicht van de cijfers van het BFF, opgesplitst per wegbeheerder.


De wegbeheerders zijn opgesplitst in 3 categorieën: de gemeenten, de provincie en de Vlaamse overheid.



BEHEER GEMEENTEN

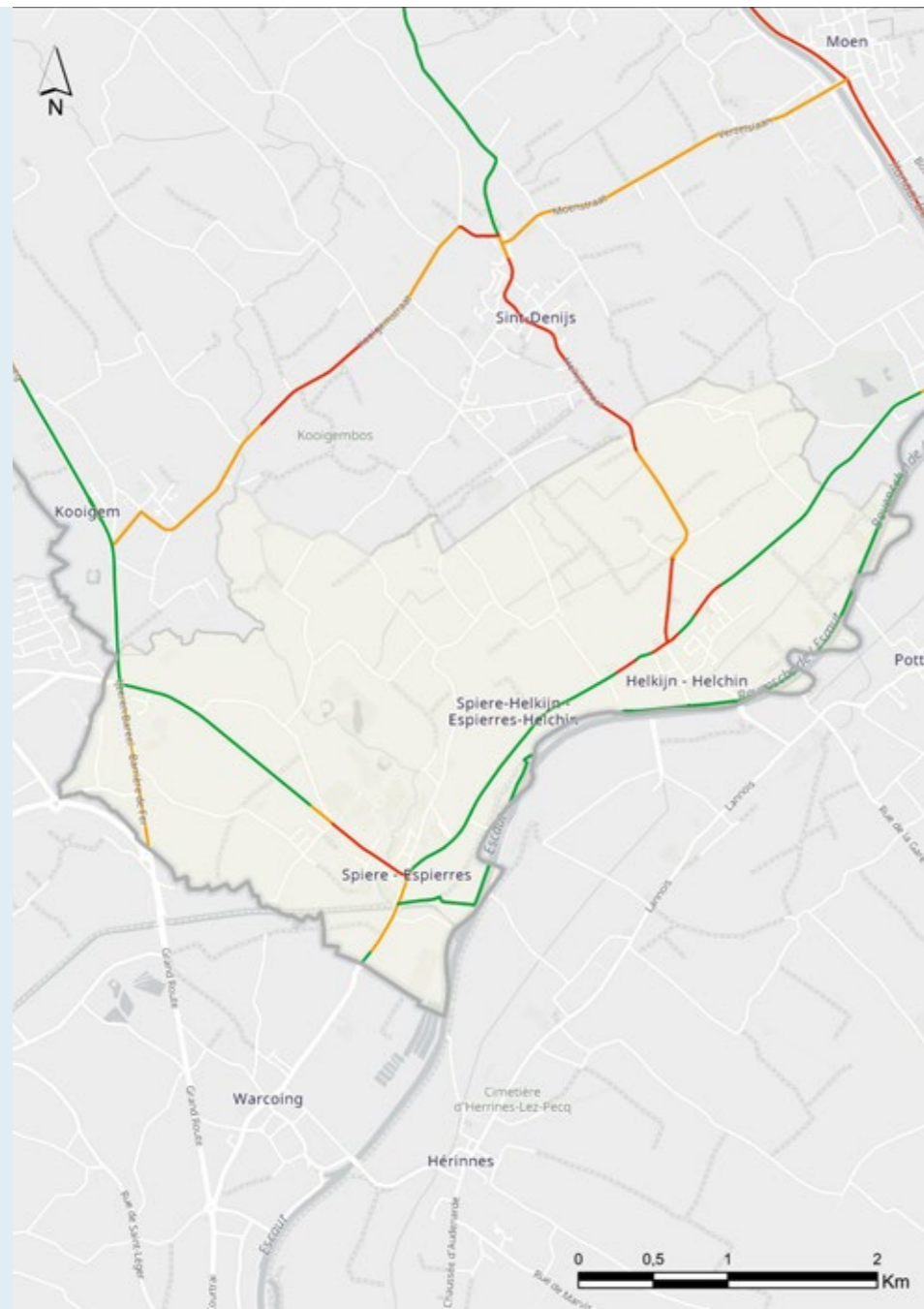


BEHEER VLAAMSE OVERHEID



SPIERE-HELKIJN

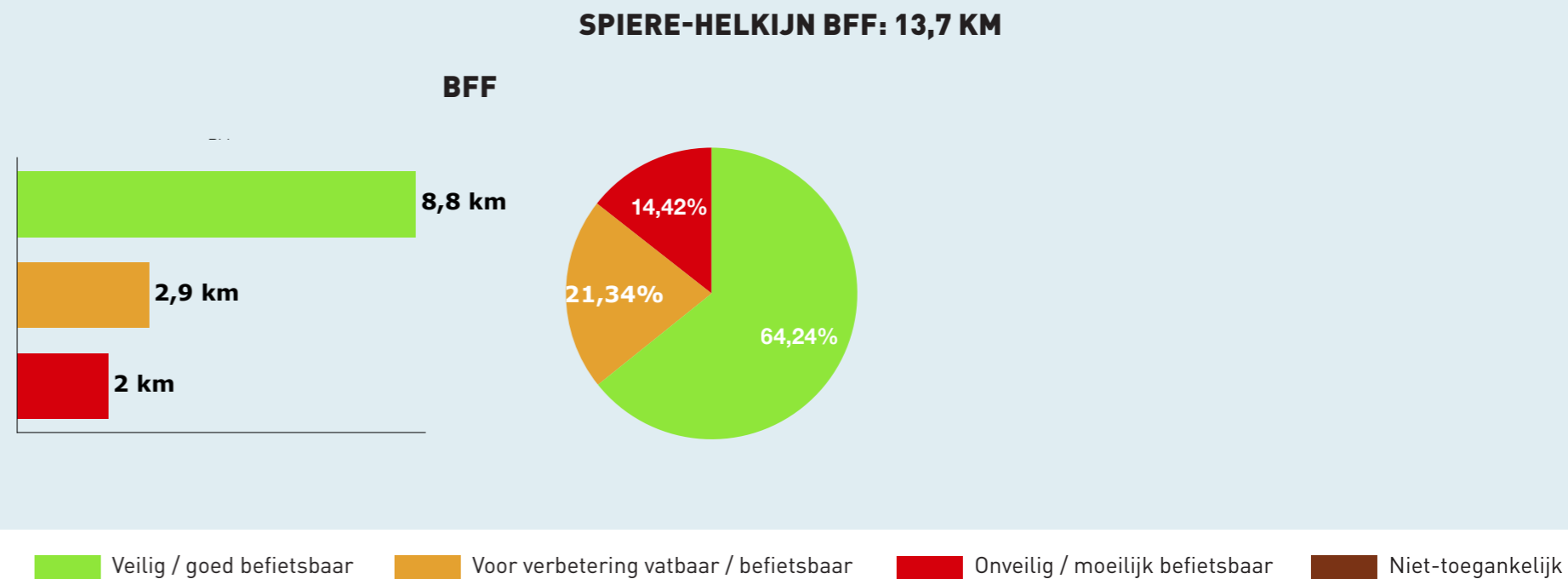
BEFIETSBAARHEID EN PROJECTEN



BEFIETSBAARHEID ALGEMEEN

BFF
Bovenlokaal Functioneel
Fietsroutenetwerk

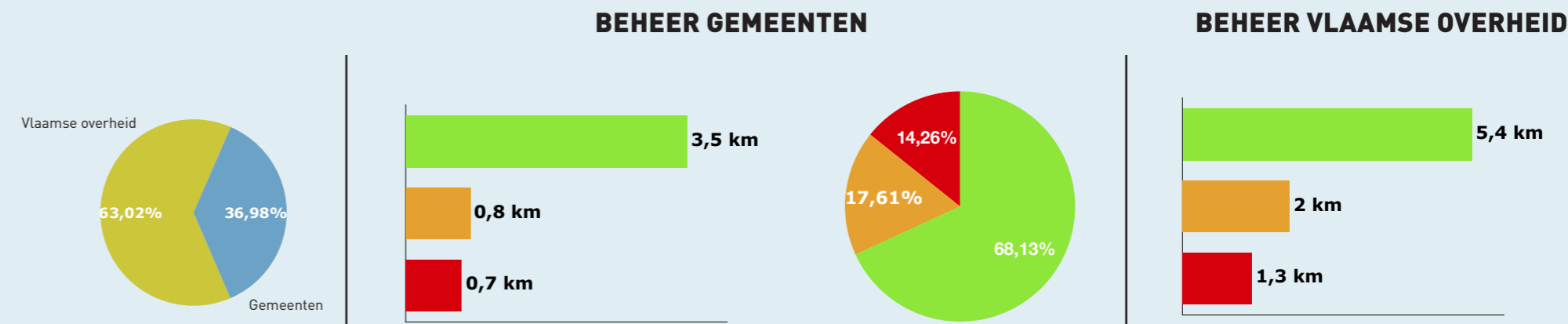
FSW
Fietsnelwegen



BEFIETSBAARHEID PER WEGBEHEERDER

Hier krijg je een overzicht van de cijfers van het BFF, opgesplitst per wegbeheerder.

De wegbeheerders zijn opgesplitst in 3 categorieën: de gemeenten, de provincie en de Vlaamse overheid.



STADEN

BEFIETSBAARHEID EN PROJECTEN

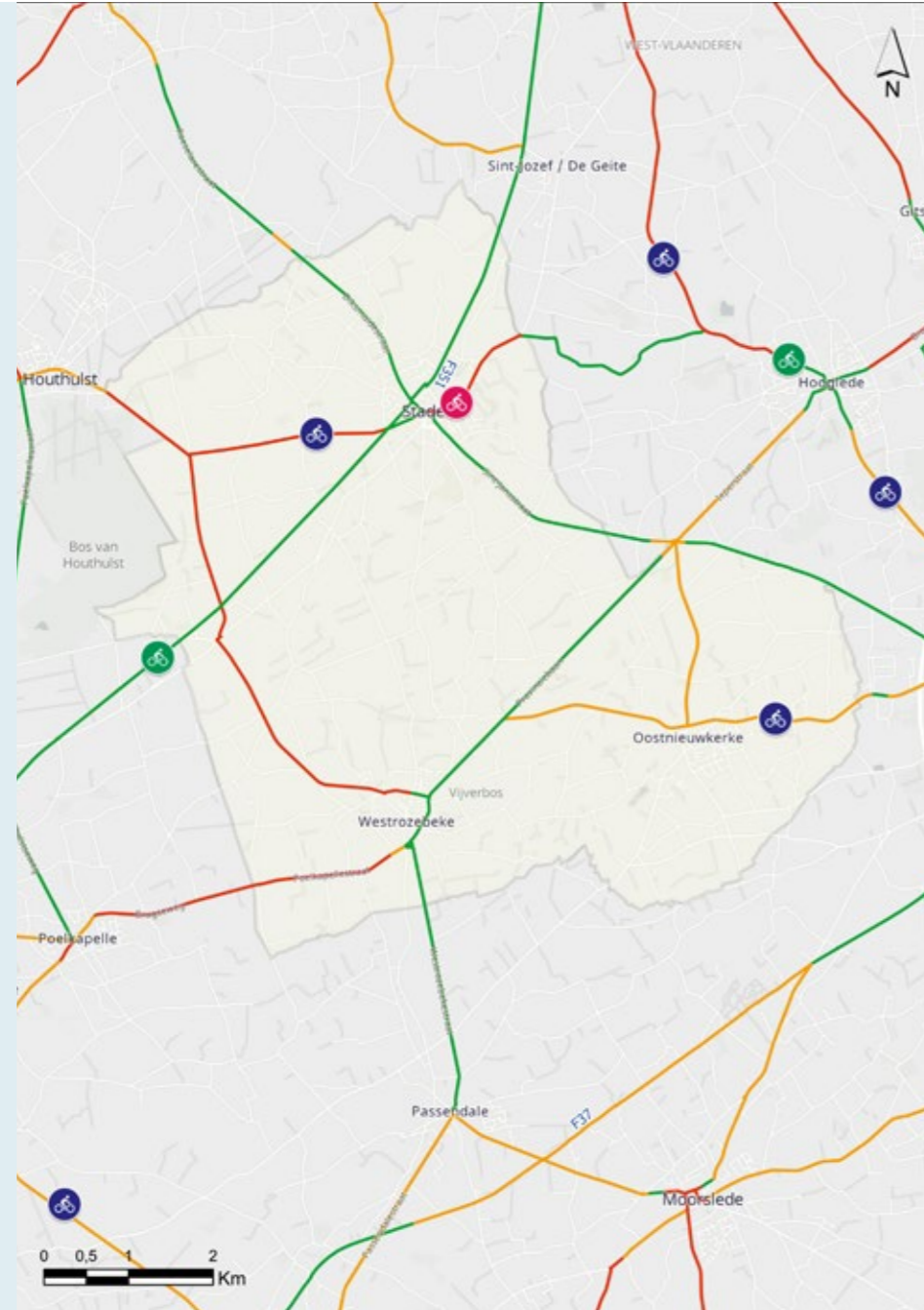
STUDIEFASE

Houthulststraat (2,32 km)

Roeselarestraat (2 km)

IN REALISATIE

Bruggestraat (900 m)

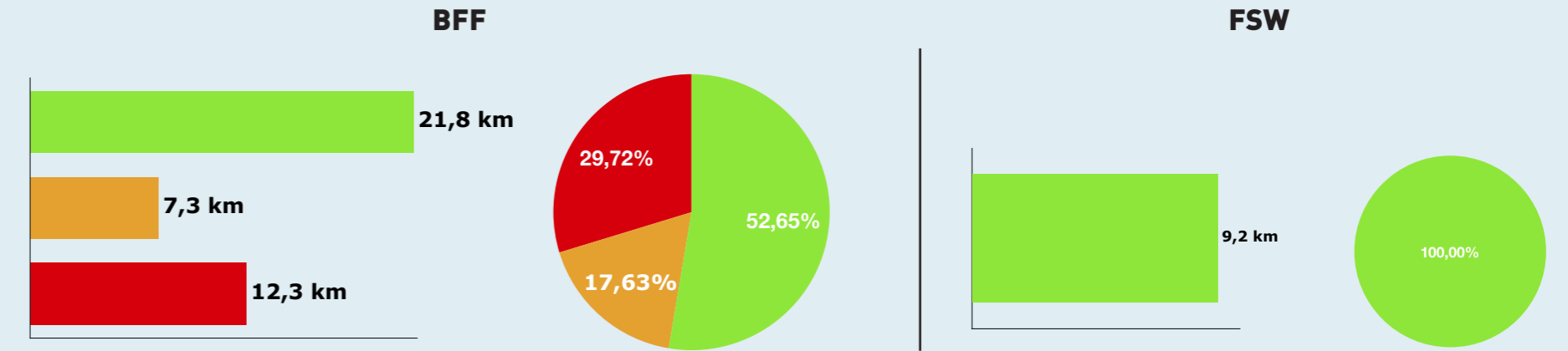


BEFIETSBAARHEID ALGEMEEN

BFF
Bovenlokaal Functioneel
Fietsroutenetwerk

FSW
Fiets snelwegen

STADEN BFF: 41,4 KM WAARVAN FSW: 9,2 KM

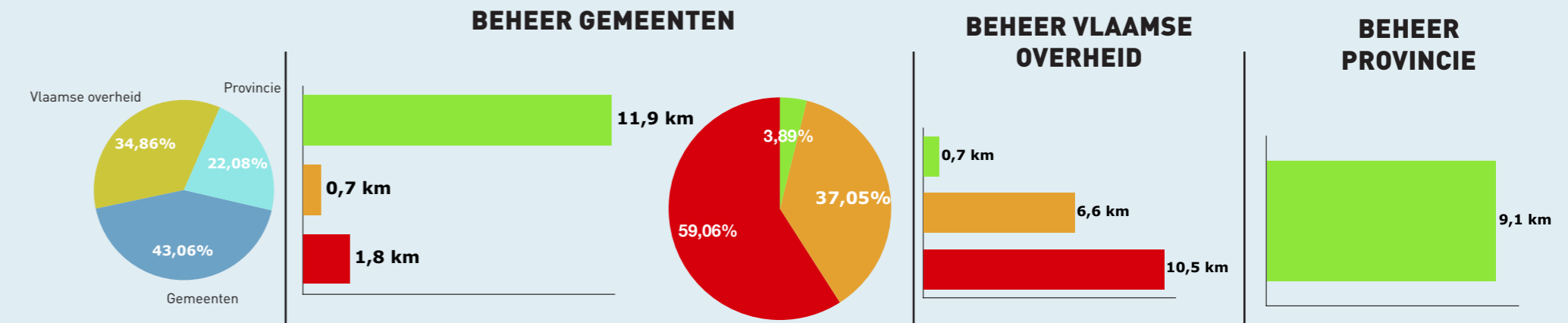


Veilig / goed befietsbaar Voor verbetering vatbaar / befietsbaar Onveilig / moeilijk befietsbaar Niet-toegankelijk

BEFIETSBAARHEID PER WEGBEHEERDER

Hier krijg je een overzicht van de cijfers van het BFF, opgesplitst per wegbeheerder.

De wegbeheerders zijn opgesplitst in 3 categorieën: de gemeenten, de provincie en de Vlaamse overheid.



TIELT

BEFIETSBAARHEID EN PROJECTEN

STUDIEFASE

Neringenstraat (2,3 km)

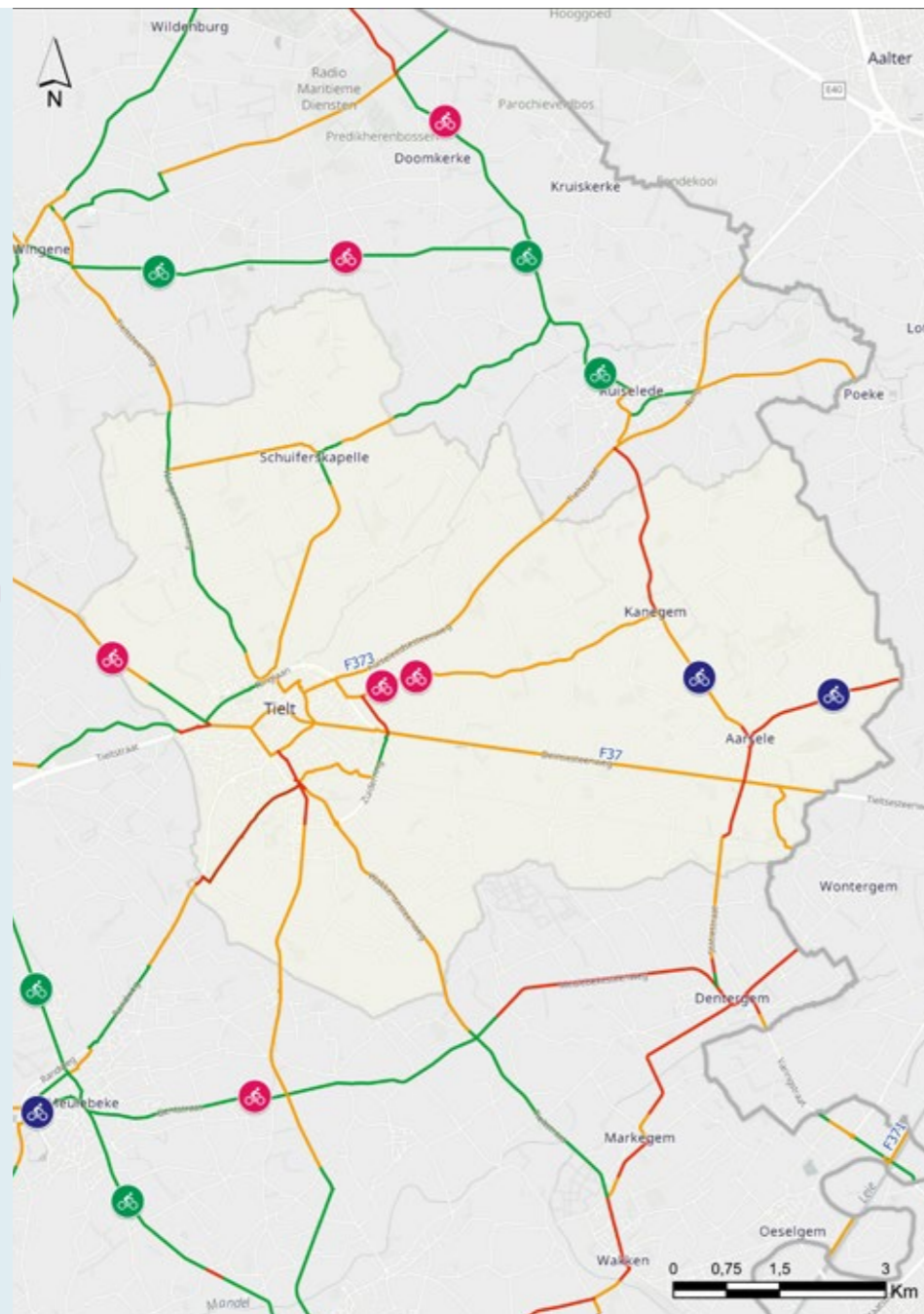
Vinktstraat (2,1 km)

IN REALISATIE

Egemsesteenweg (1 km)

Kanegemstraat – fase 1 (700 m)

Kanegemstraat – fase 2 (840 m)

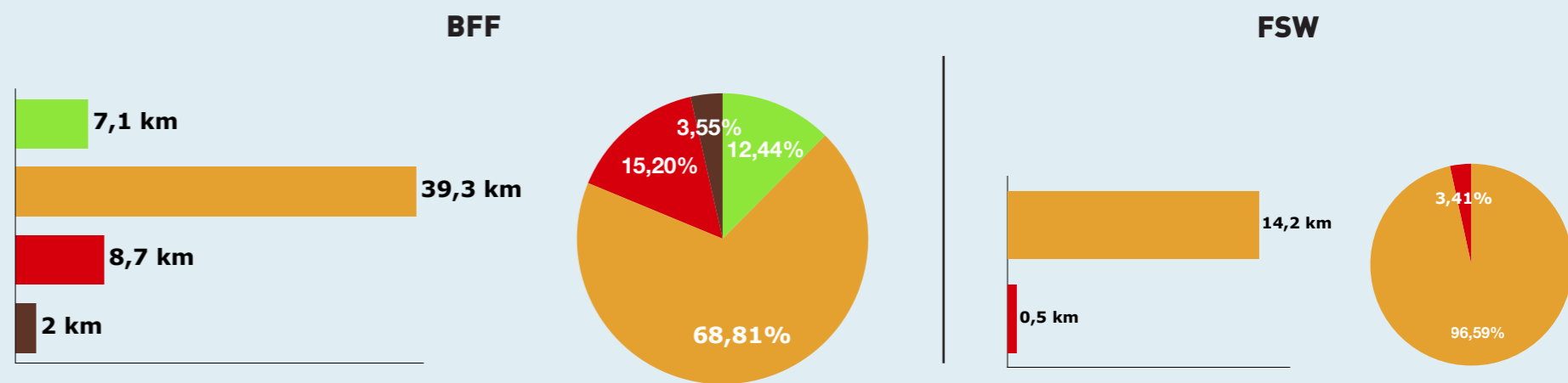


BEFIETSBAARHEID ALGEMEEN

BFF
Bovenlokaal Functioneel Fietsroutenetwerk

FSW
Fiets snelwegen

TIELT BFF: 57,1 KM WAARVAN FSW: 14,7 KM

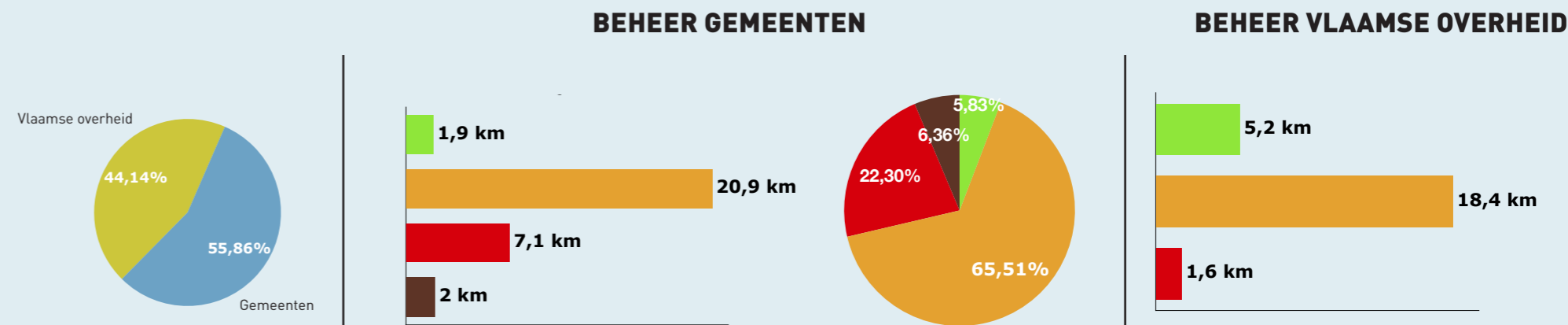


Veilig / goed befietsbaar Voor verbetering vatbaar / befietsbaar Onveilig / moeilijk befietsbaar Niet-toegankelijk

BEFIETSBAARHEID PER WEGBEHEERDER

Hier krijg je een overzicht van de cijfers van het BFF, opgesplitst per wegbeheerder.

De wegbeheerders zijn opgesplitst in 3 categorieën: de gemeenten, de provincie en de Vlaamse overheid.



TORHOUT

BEFIETSBAARHEID EN PROJECTEN

STUDIEFASE

Aartrijkestraat (2,6 km)

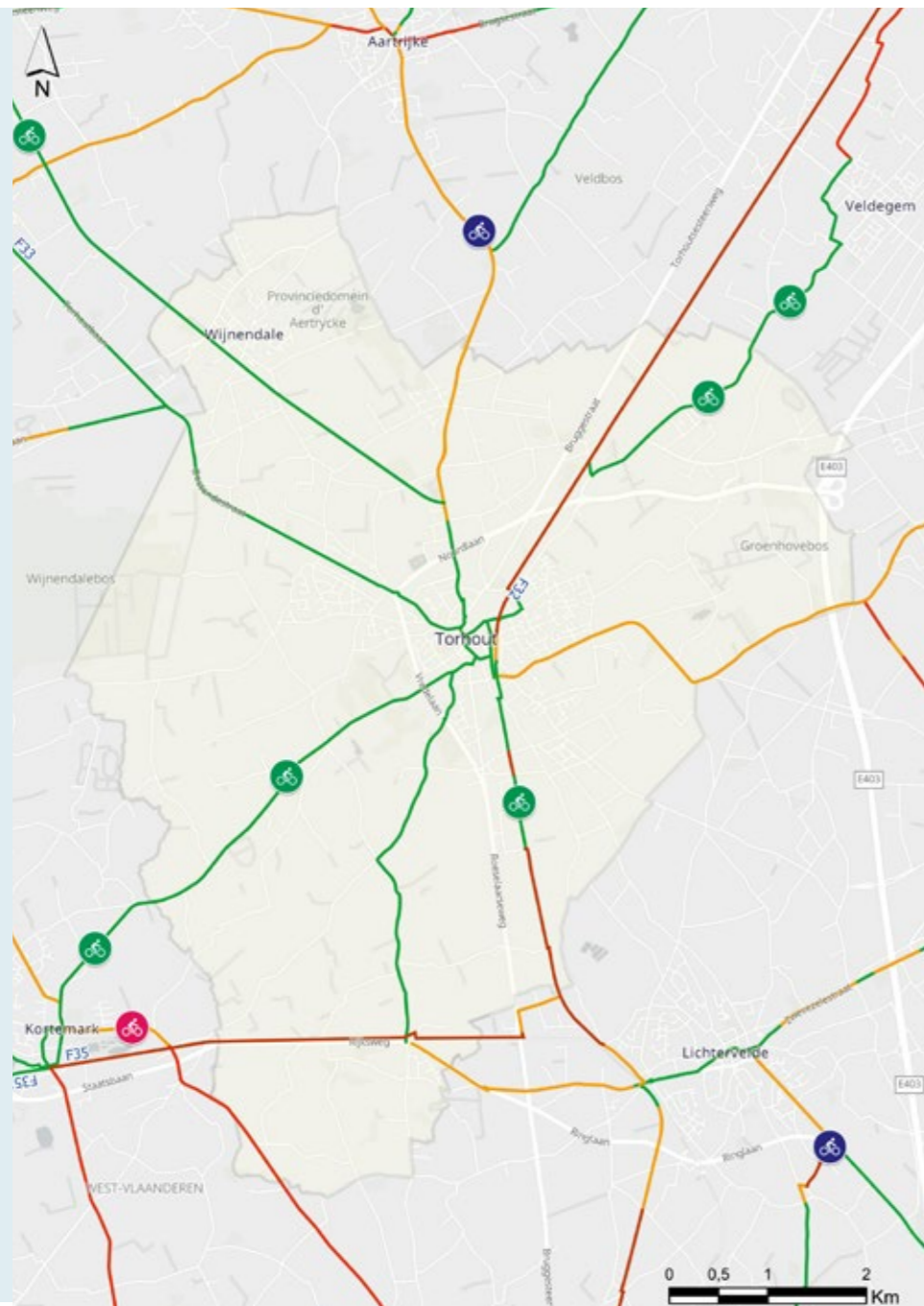
GEREALISEERD

F32 (950 m)

Kortemarkstraat (2,5 km)

Rozeveldstraat (1,2 km)

Groene 62 (3,45 km)



BEFIETSBAARHEID ALGEMEEN

BFF

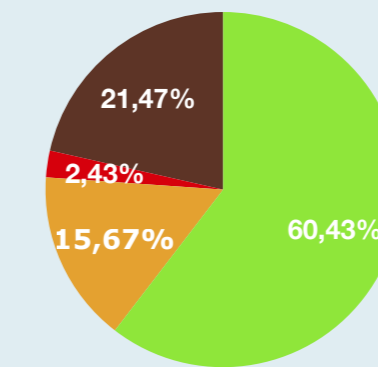

Bovenlokaal Functioneel Fietsroutenetwerk

FSW

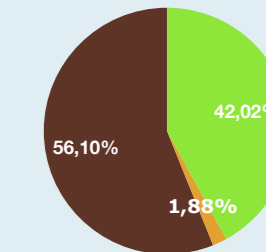

Fiets snelwegen

TORHOUT BFF: 37,7 KM WAARVAN FSW: 14,4 KM

BFF



FSW



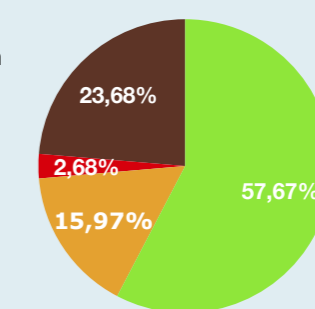
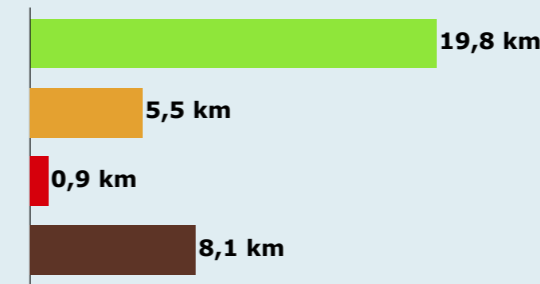
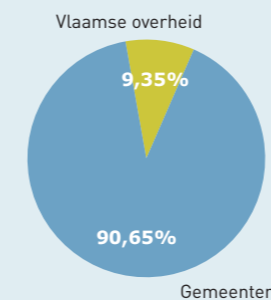
Veilig / goed befietsbaar Voor verbetering vatbaar / befietsbaar Onveilig / moeilijk befietsbaar Niet-toegankelijk

BEFIETSBAARHEID PER WEGBEHEERDER


Hier krijg je een overzicht van de cijfers van het BFF, opgesplitst per wegbeheerder.

De wegbeheerders zijn opgesplitst in 3 categorieën: de gemeenten, de provincie en de Vlaamse overheid.

BEHEER GEMEENTEN



BEHEER VLAAMSE OVERHEID



VEURNE

BEFIETSBAARHEID EN PROJECTEN

STUDIEFASE

Avekapellestraat (578 m)

IN REALISATIE

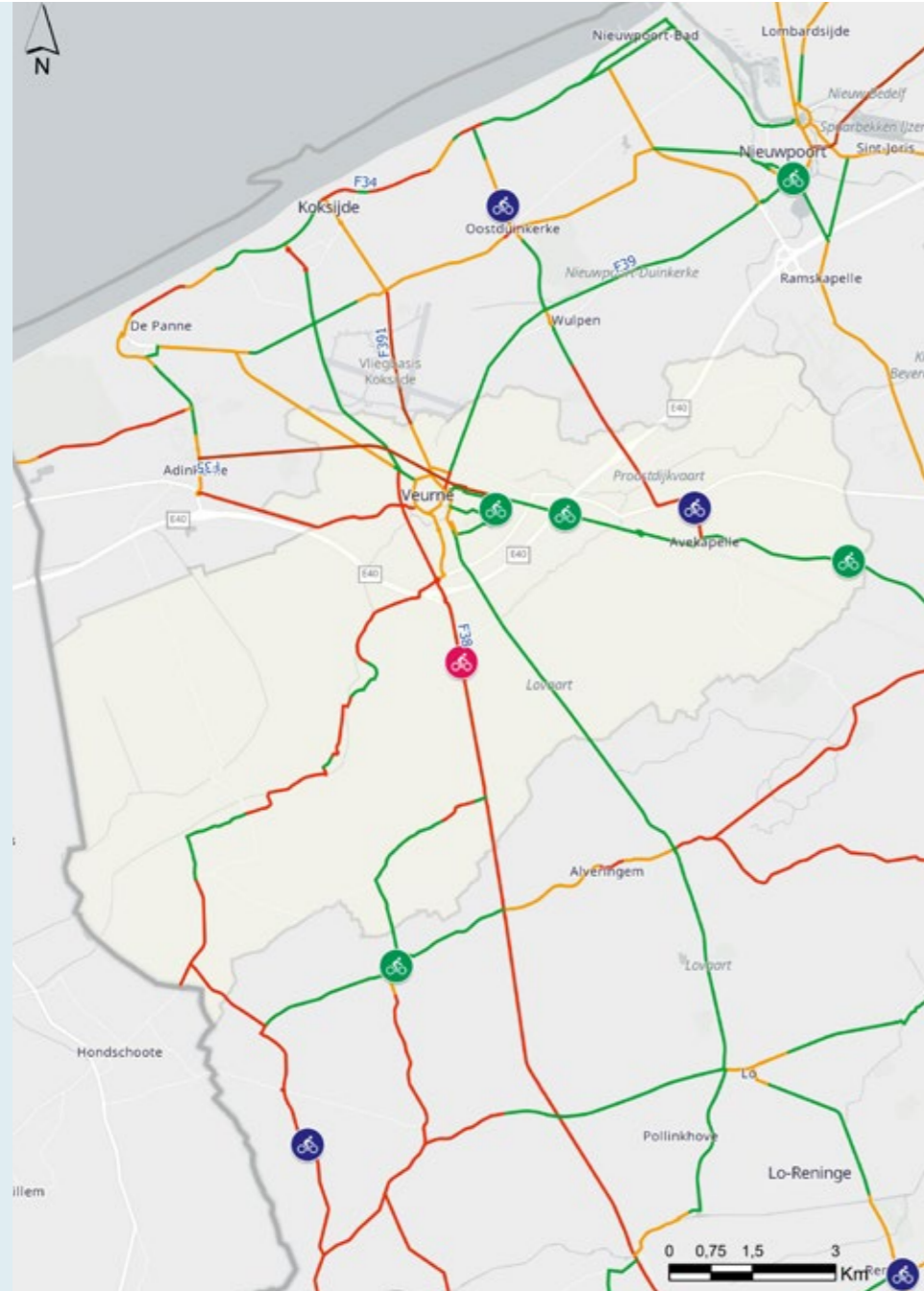
Ieperse Steenweg (2,4 km)

GEREALISEERD

Roesdammestraat (2,5 km)

Suikerpark: (2 km)

F35 (4,58 km)



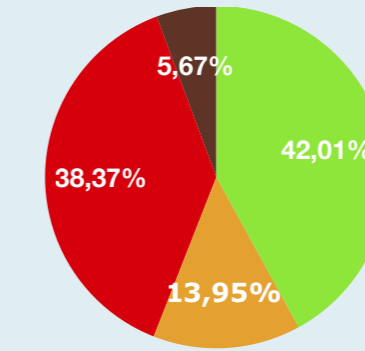
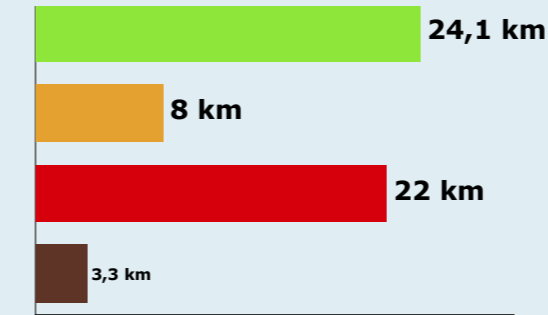
BEFIETSBAARHEID ALGEMEEN

BFF
Bovenlokaal Functioneel
Fietsrouten netwerk

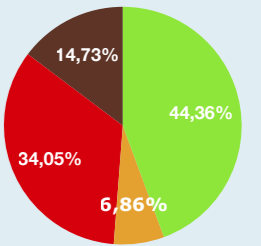

FSW
Fiets snelwegen

VEURNE BFF: 57,4 KM WAARVAN FSW: 22,1 KM

BFF



FSW

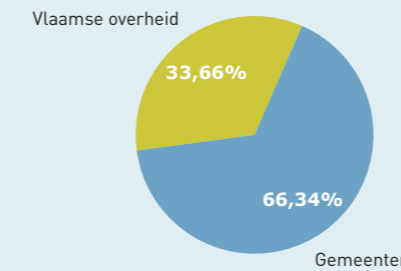


Veilig / goed befietsbaar Voor verbetering vatbaar / befietsbaar Onveilig / moeilijk befietsbaar Niet-toegankelijk

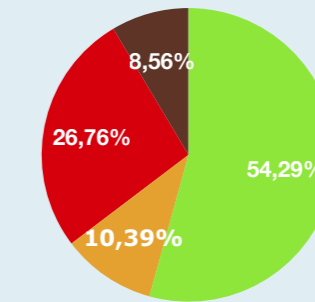
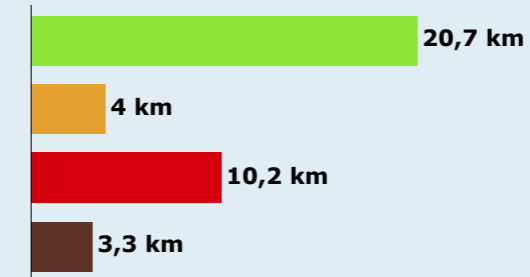
BEFIETSBAARHEID PER WEGBEHEERDER

Hier krijg je een overzicht van de cijfers van het BFF, opgesplitst per wegbeheerder.

De wegbeheerders zijn opgesplitst in 3 categorieën: de gemeenten, de provincie en de Vlaamse overheid.



BEHEER GEMEENTEN



BEHEER VLAAMSE OVERHEID



VLETEREN

BEFIETSBAARHEID EN PROJECTEN

STUDIEFASE

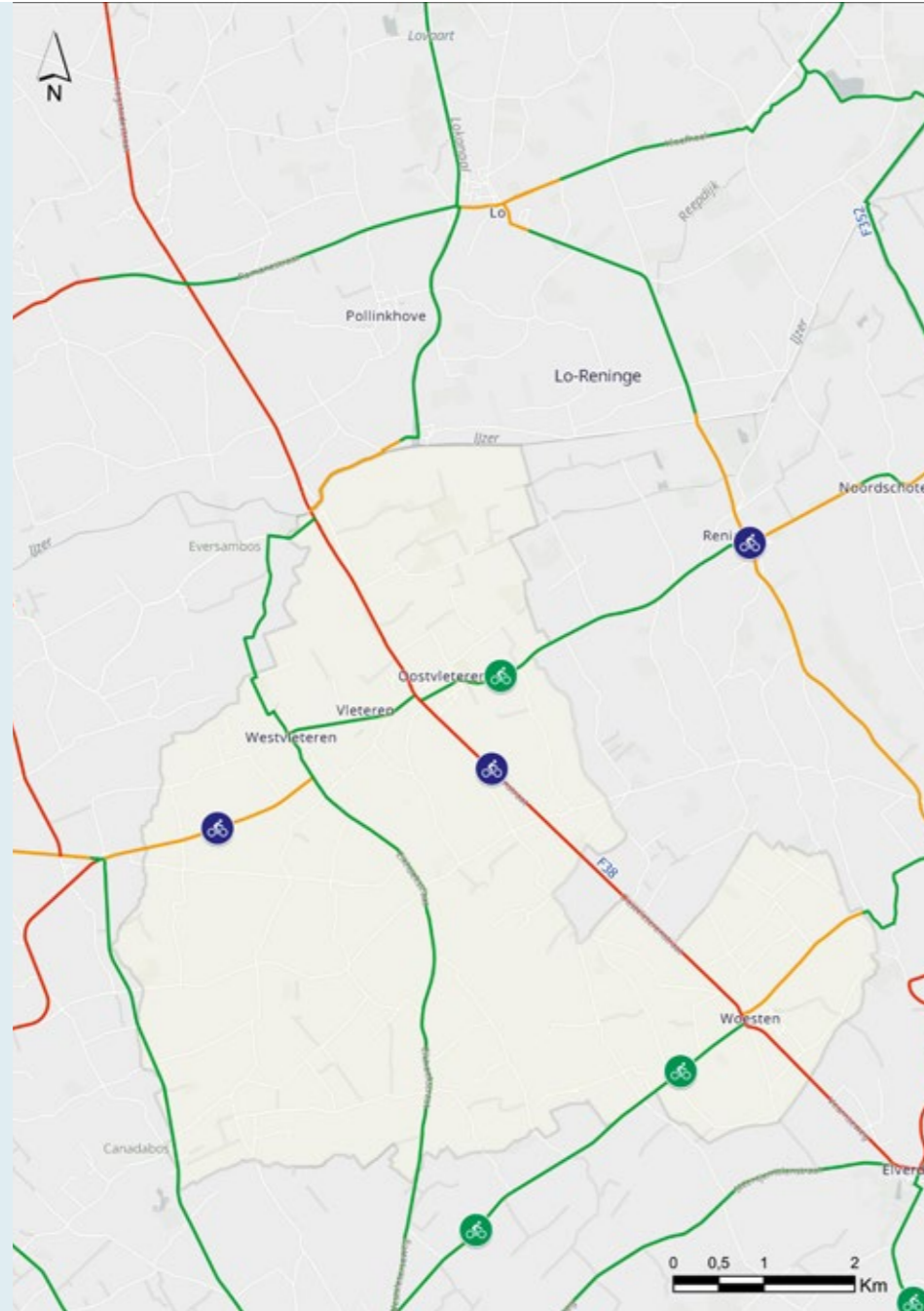
Woestenstraat – F38 (2,5 km)

Krombekestraat (2,5 km)

GEREALISEERD

Poperingestraat (1,4 km)

Reningstraat (900 m)



BEFIETSBAARHEID ALGEMEEN

BFF

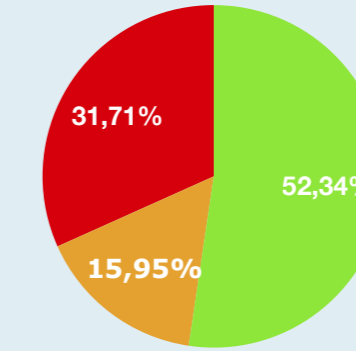
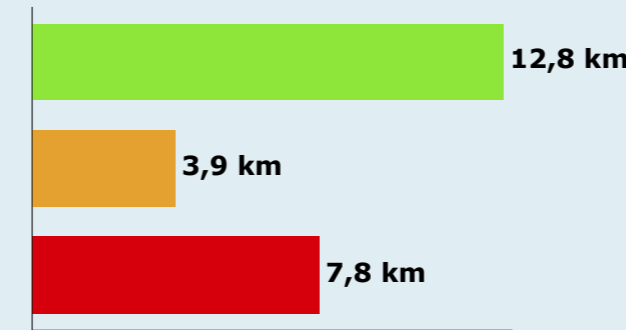
Bovenlokaal Functioneel Fietsroutenetwerk

FSW


Fiets snelwegen

VLETEREN BFF: 24,5 KM WAARVAN FSW: 7,8 KM

BFF



FSW

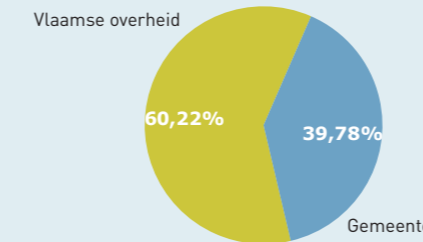


Veilig / goed befietsbaar Voor verbetering vatbaar / befietsbaar Onveilig / moeilijk befietsbaar Niet-toegankelijk

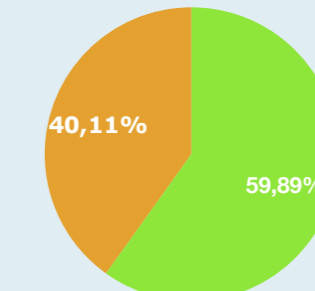

BEFIETSBAARHEID PER WEGBEHEERDER

Hier krijg je een overzicht van de cijfers van het BFF, opgesplitst per wegbeheerder.

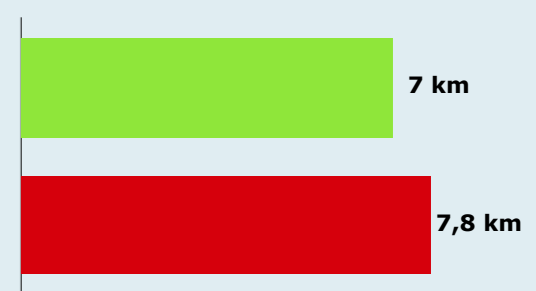
De wegbeheerders zijn opgesplitst in 3 categorieën: de gemeenten, de provincie en de Vlaamse overheid.



BEHEER GEMEENTEN



BEHEER VLAAMSE OVERHEID



WAREGEM

BEFIETSBAARHEID EN PROJECTEN

STUDIEFASE

Desselgemseweg/Waregemstraat (4,5 km)

F7 (1,10 km)

IN REALISATIE

Vichtseweg (65 m)

Deerlijkseweg (315 m)

Maalbeek (570 m)

Franklin Rooseveltlaan (1 km)

GEREALISEERD

Fietsnelweg F7 (850 m)



BEFIETSBAARHEID ALGEMEEN

BFF

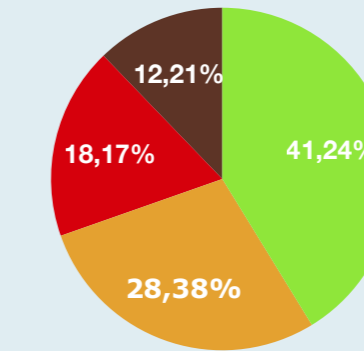

Bovenlokaal Functioneel Fietsroutenetwerk

FSW

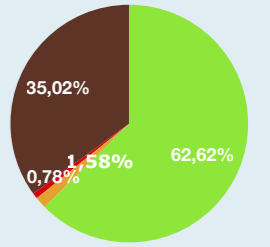
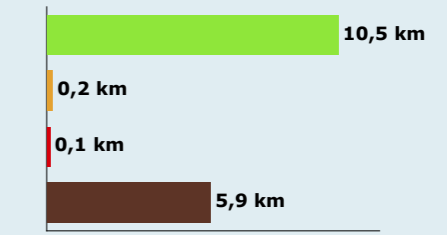
Fietsnelwegen

WAREGEM BFF: 48 KM WAARVAN FSW: 16,7 KM

BFF



FSW

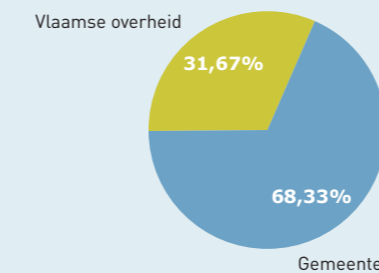


Veilig / goed befietsbaar Voor verbetering vatbaar / befietsbaar Onveilig / moeilijk befietsbaar Niet-toegankelijk

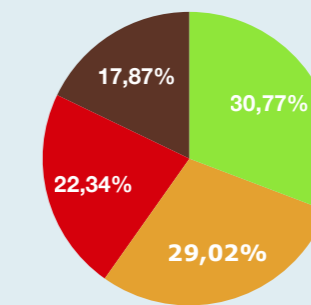
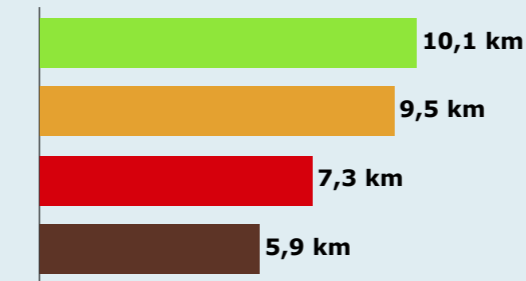
BEFIETSBAARHEID PER WEGBEHEERDER

Hier krijg je een overzicht van de cijfers van het BFF, opgesplitst per wegbeheerder.

De wegbeheerders zijn opgesplitst in 3 categorieën: de gemeenten, de provincie en de Vlaamse overheid.



BEHEER GEMEENTEN



BEHEER VLAAMSE OVERHEID



WERVIK

BEFIETSBAARHEID EN PROJECTEN

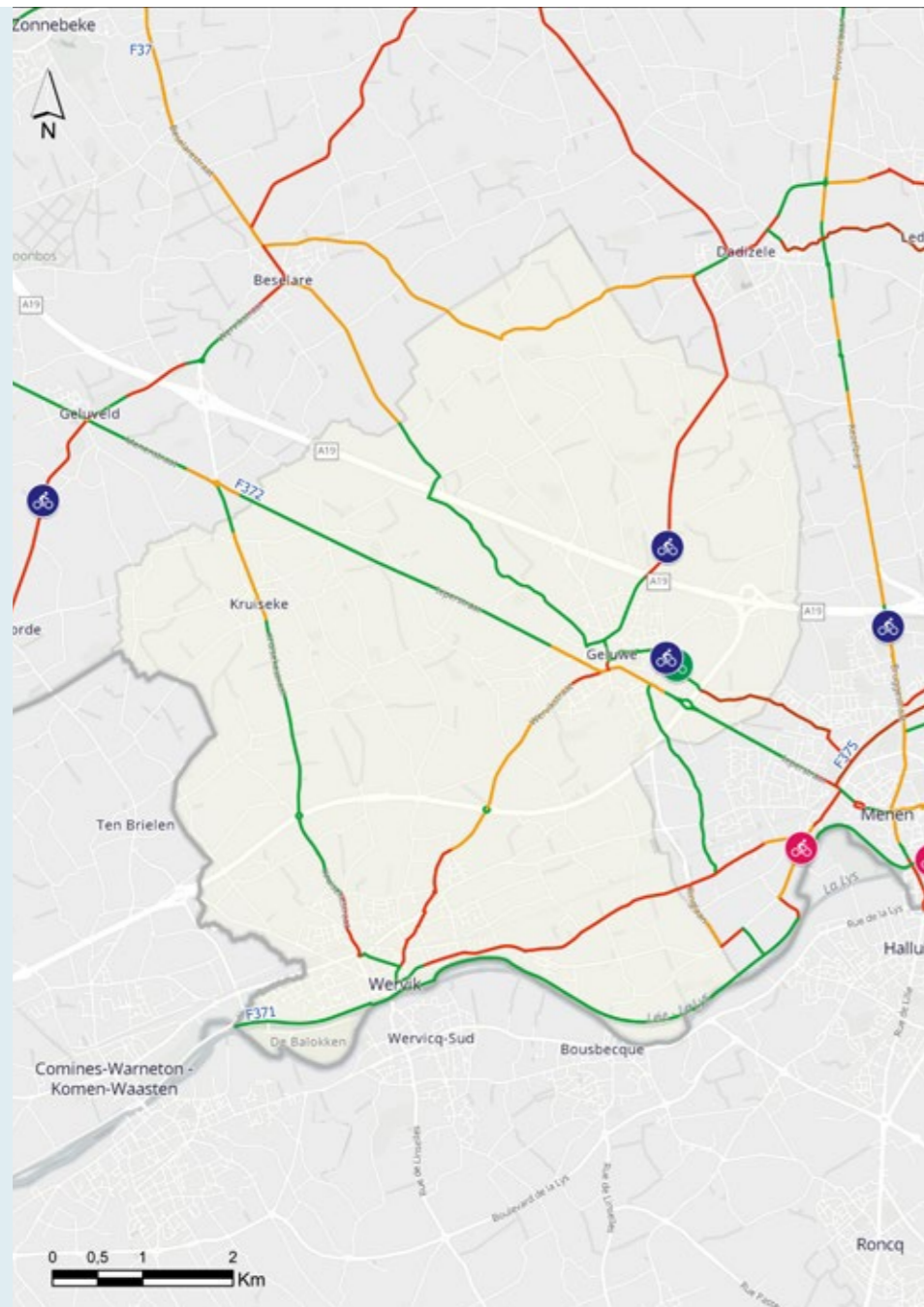
STUDIEFASE

Dadizelestraat (3 km)

Lourdesstraat (21 m)

GEREALISEERD

Fietspad langs de Reutelbeek (480 m)



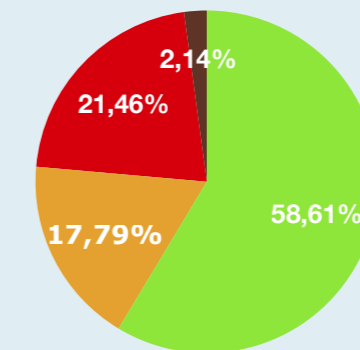

BEFIETSBAARHEID ALGEMEEN

BFF
Bovenlokaal Functioneel
Fietsroutenetwerk

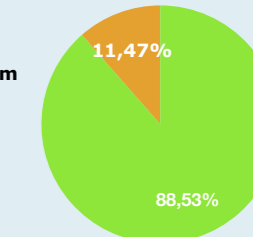
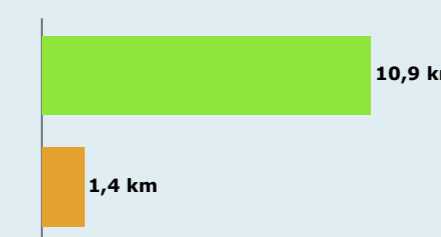
FSW
Fiets snelwegen

WERVIK BFF: 38,3 KM WAARVAN FSW: 12,3 KM

BFF



FSW

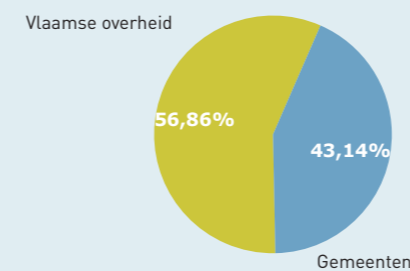


Veilig / goed befietsbaar Voor verbetering vatbaar / befietsbaar Onveilig / moeilijk befietsbaar Niet-toegankelijk

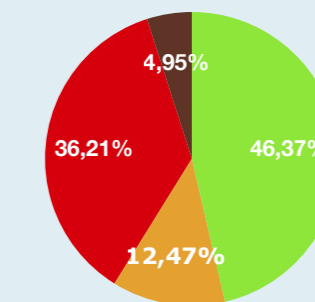
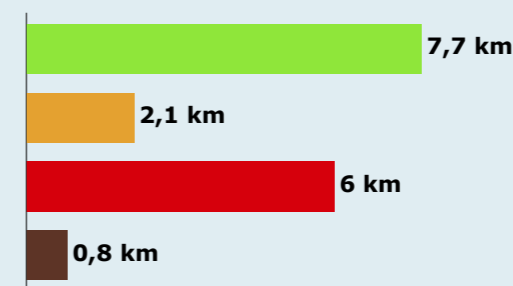
BEFIETSBAARHEID PER WEGBEHEERDER

Hier krijg je een overzicht van de cijfers van het BFF, opgesplitst per wegbeheerder.

De wegbeheerders zijn opgesplitst in 3 categorieën: de gemeenten, de provincie en de Vlaamse overheid.



BEHEER GEMEENTEN



BEHEER VLAAMSE OVERHEID

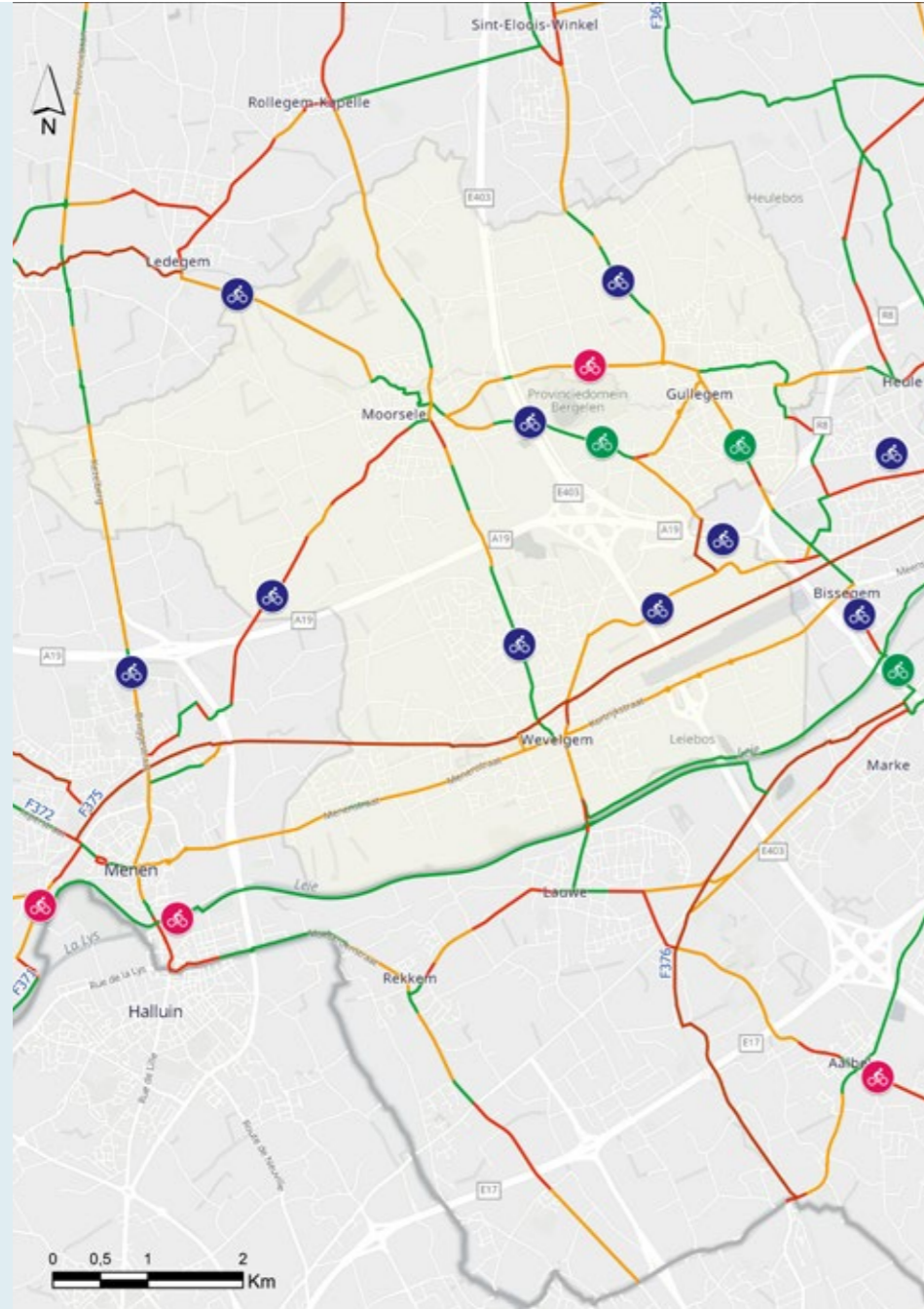


WEVELGEM

BEFIETSBAARHEID EN PROJECTEN

STUDIEFASE

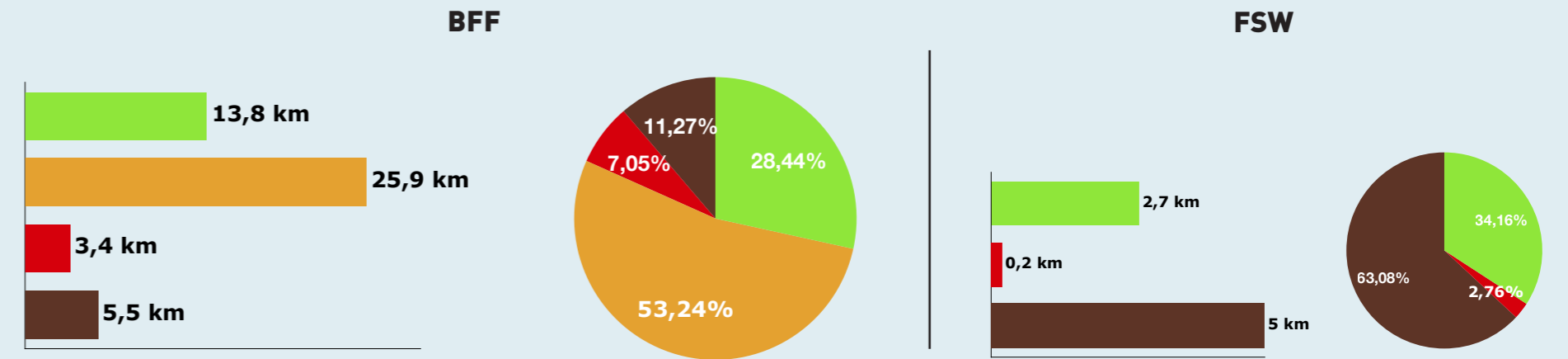
- Ledegemstraat (1,8 km)
 - Bieststraat (2,2 km)
 - Driemasten (550m)
 - Fietsbrug over A19 (368 m)
 - Moorsele-Bergelen (1,5 km)
 - Wittemolenstraat (2,7 km)
 - Roeselarestraat (50 m)
- ### IN REALISATIE
- Hondschotestraat (1,6 km)
- ### GEREALISEERD
- Bissegemstraat (200 m)
 - Bergelen (1,5 km)



BEFIETSBAARHEID ALGEMEEN

- BFF**
Bovenlokaal Functioneel Fietsroutenetwerk
- FSW**
Fiets snelwegen

WEVELGEM BFF: 48,6 KM WAARVAN FSW: 7,9 KM

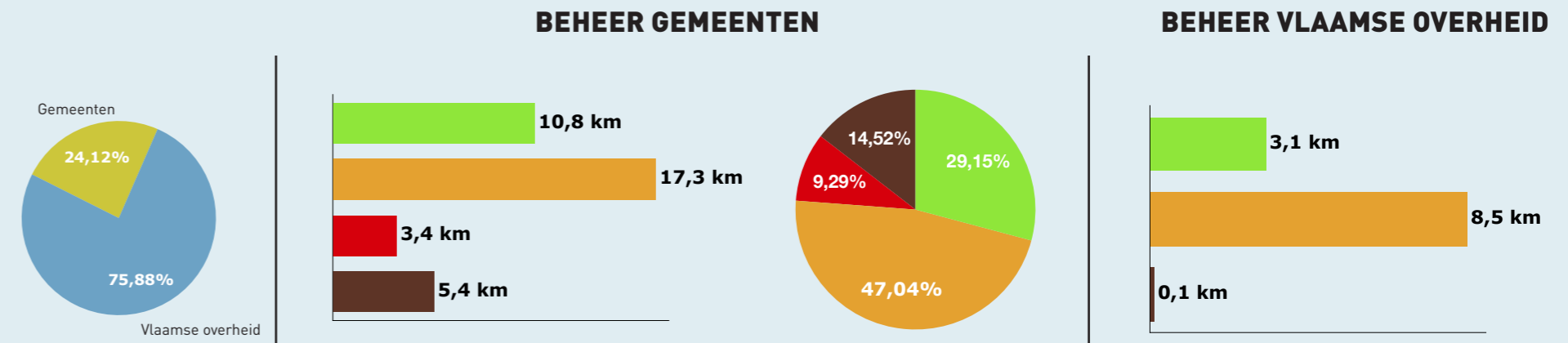


Veilig / goed befietsbaar Voor verbetering vatbaar / befietsbaar Onveilig / moeilijk befietsbaar Niet-toegankelijk

BEFIETSBAARHEID PER WEGBEHEERDER

Hier krijg je een overzicht van de cijfers van het BFF, opgesplitst per wegbeheerder.

De wegbeheerders zijn opgesplitst in 3 categorieën: de gemeenten, de provincie en de Vlaamse overheid.



WIELSBEKE

BEFIETSBAARHEID EN PROJECTEN

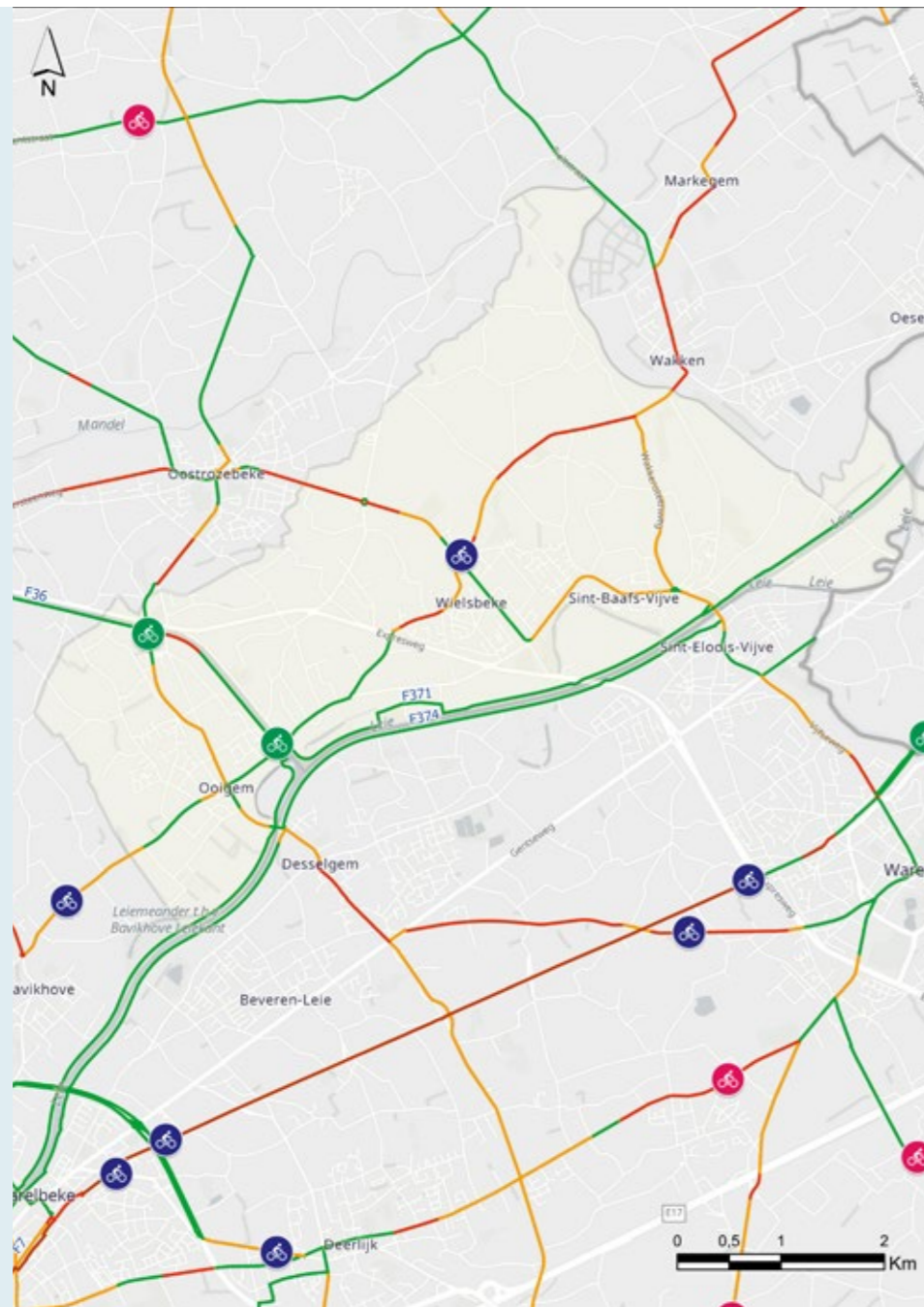
STUDIEFASE

Heirweg-Molenstraat (4,7 km)

GEREALISEERD

Fabiolalaan-Zwaantjes-
hoek-ontsluiting Kanaalzone
West (672 m)

Wielsbeeksestraat (150 m)



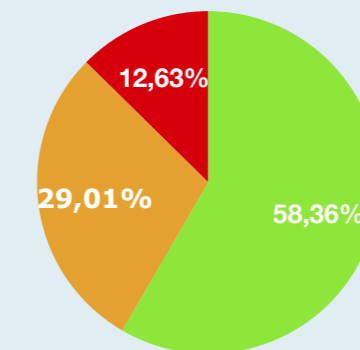
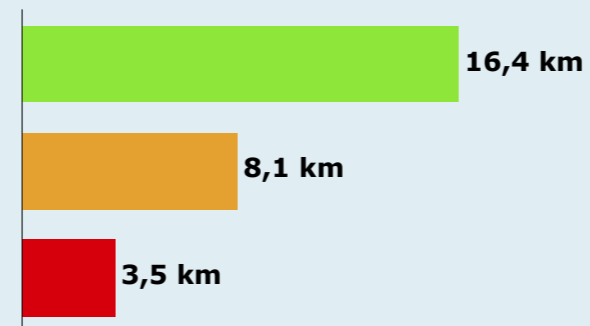
BEFIETSBAARHEID ALGEMEEN

BFF
Bovenlokaal Functioneel
Fietsroutenetwerk

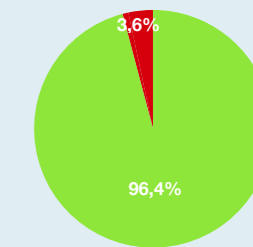
FSW
Fiets snelwegen

WIELSBEKE BFF: 28 KM WAARVAN FSW: 11,1 KM

BFF



FSW



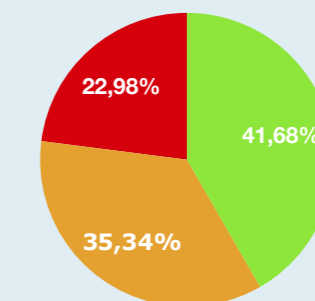

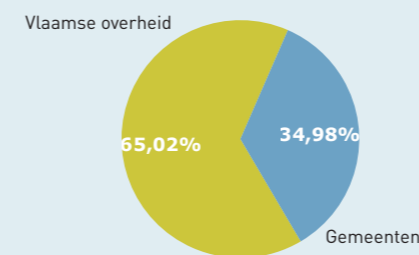
Veilig / goed befietsbaar Voor verbetering vatbaar / befietsbaar Onveilig / moeilijk befietsbaar Niet-toegankelijk

BEFIETSBAARHEID PER WEGBEHEERDER

Hier krijg je een overzicht van de cijfers van het BFF, opgesplitst per wegbeheerder.

De wegbeheerders zijn opgesplitst in 3 categorieën: de gemeenten, de provincie en de Vlaamse overheid.

BEHEER GEMEENTEN



BEHEER VLAAMSE OVERHEID



WINGENE

BEFIETSBAARHEID EN PROJECTEN

STUDIEFASE

Rozendalestraat-Scharestraat
(1,79 km)

Koolskampstraat (825 m)

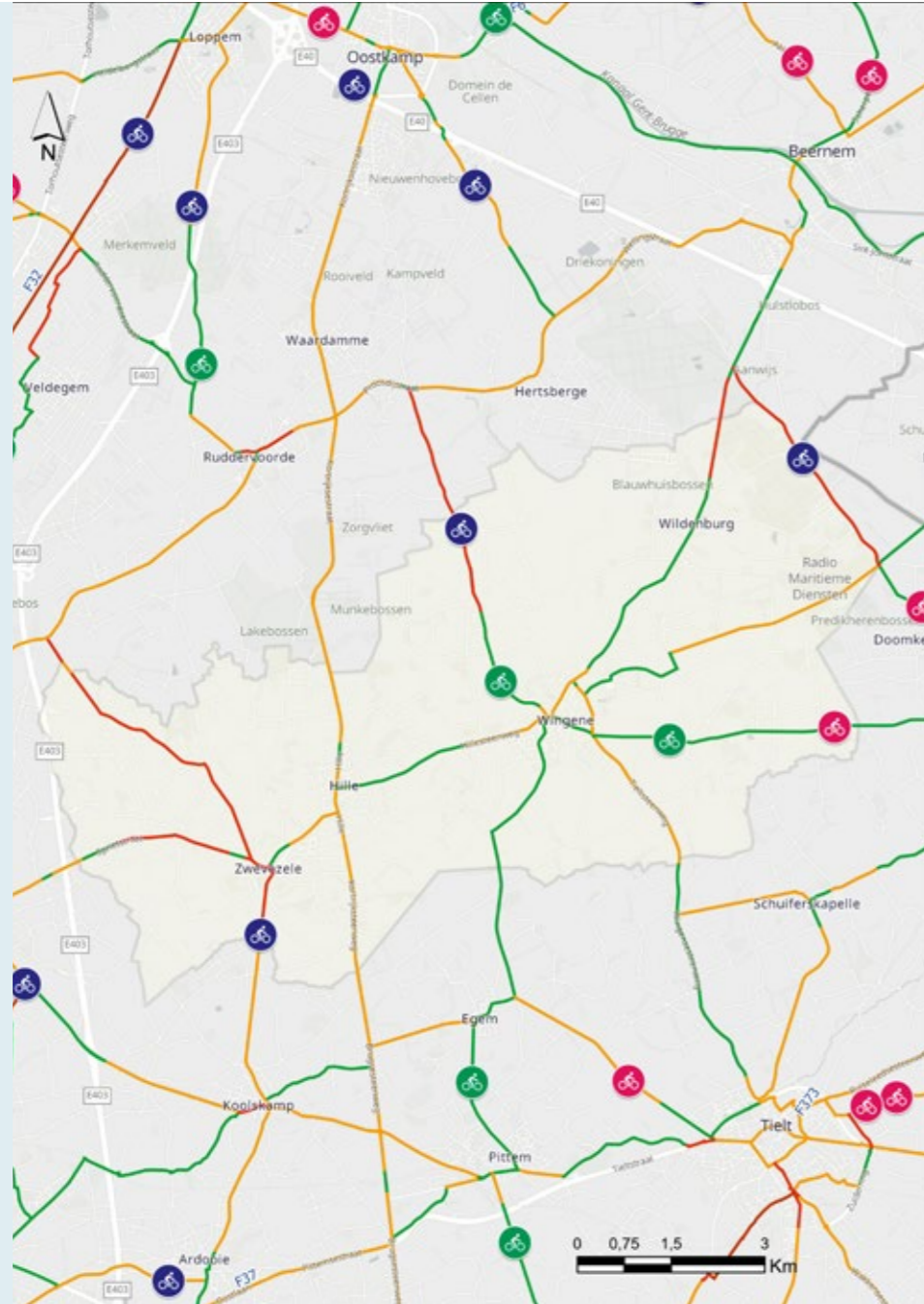
IN REALISATIE

Ruiseledesteenweg – fase 2
(2,5 km)

GEREALISEERD

Ruiseledesteenweg – fase 1
(1,6 km)

Rozendalestraat (1,71 km)



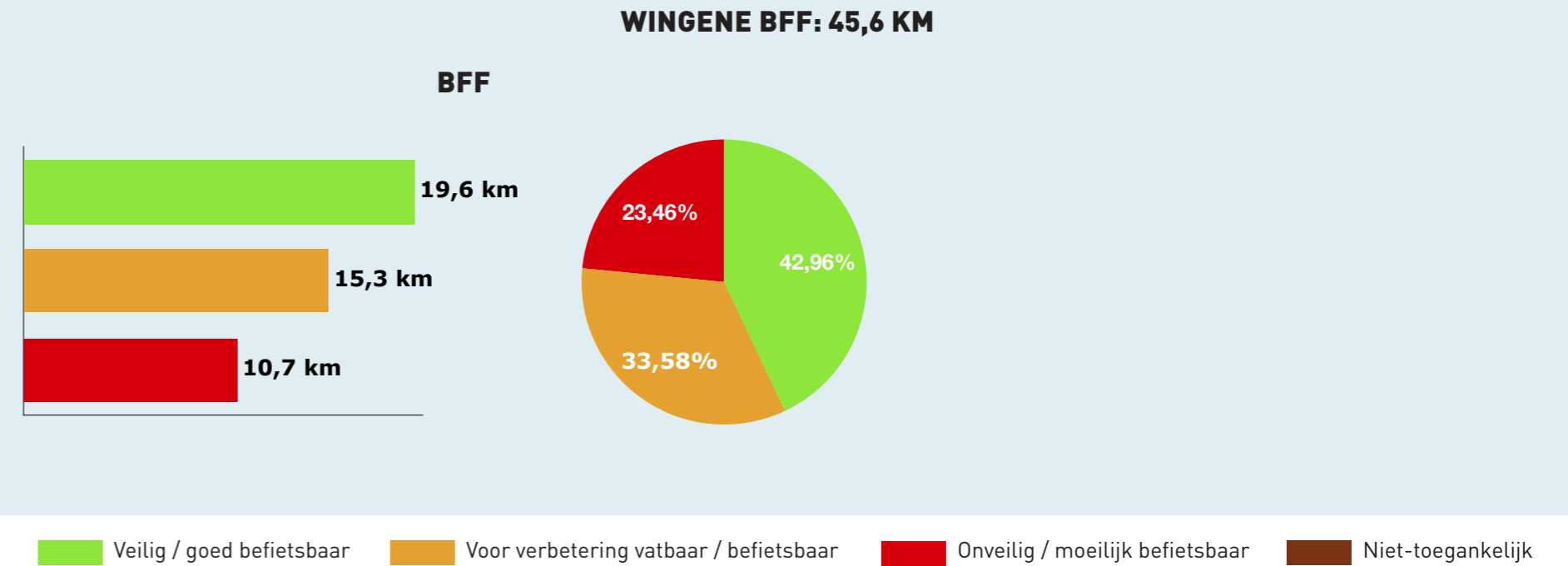
BEFIETSBAARHEID ALGEMEEN

BFF

Bovenlokaal Functioneel
Fietsrouten netwerk

FSW

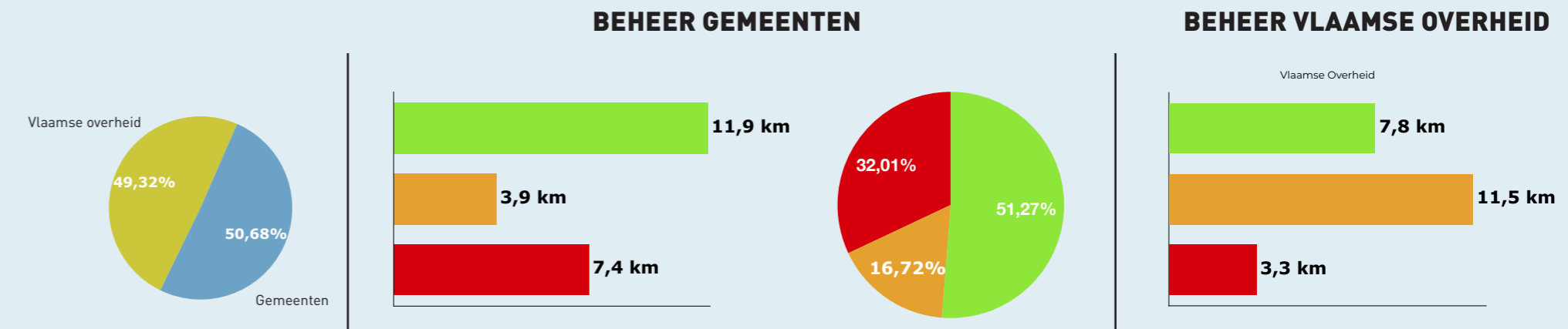
Fiets snelwegen



BEFIETSBAARHEID PER WEGBEHEERDER

Hier krijg je een overzicht van de cijfers van het BFF, opgesplitst per wegbeheerder.

De wegbeheerders zijn opgesplitst in 3 categorieën: de gemeenten, de provincie en de Vlaamse overheid.



ZEDELGEM

BEFIETSBAARHEID EN PROJECTEN

STUDIEFASE

F32 tussen N368 en N309
(3,5 km)

Noordstraat (2,05 km)

Rijselsestraat (3 km)

Aartrijxsestraat (455 m)

IN REALISATIE

Oostkampse Baan (725 m)

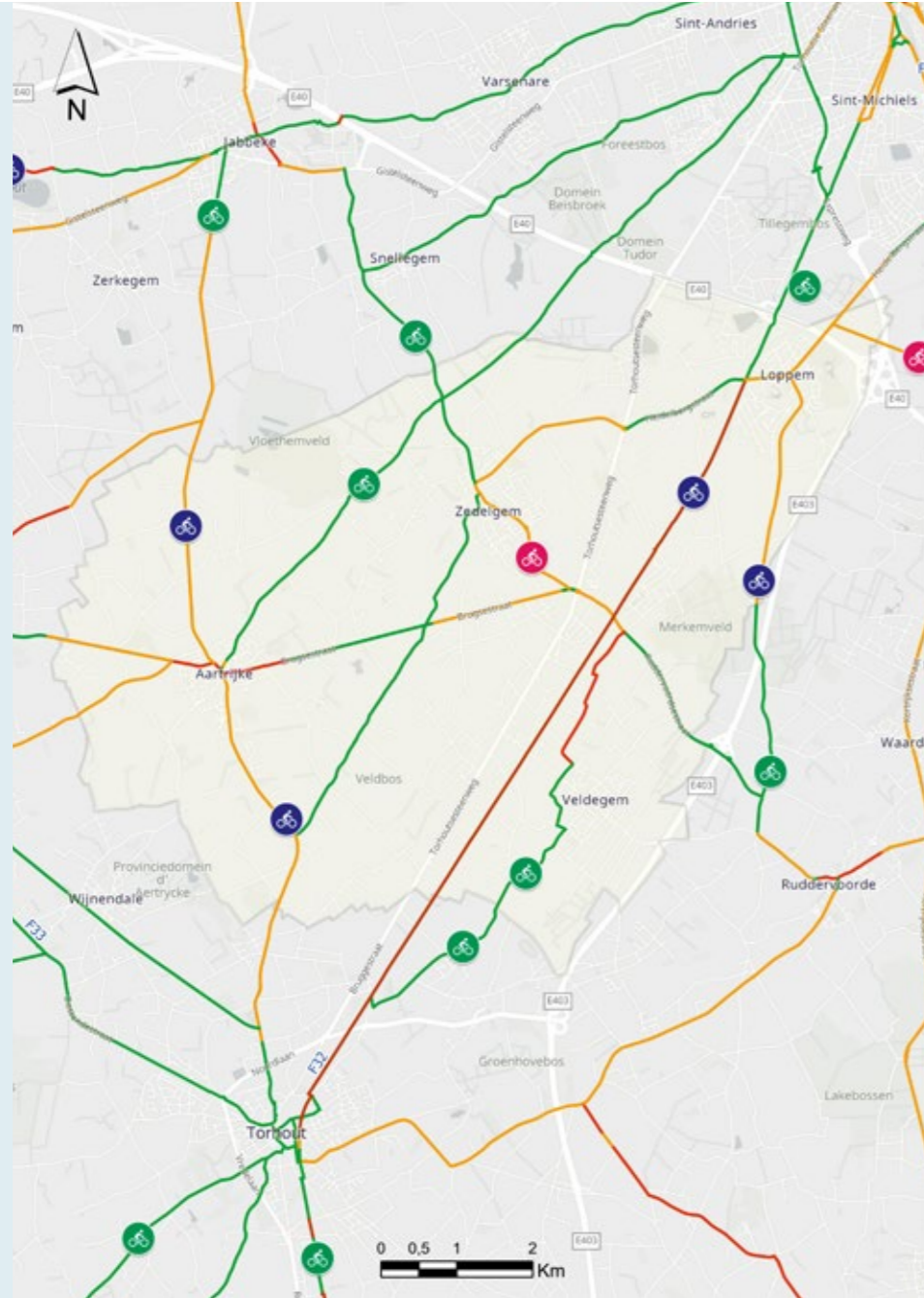
Groenestraat (2 km)

GEREALISEERD

Snellegemsestraat (154 m)

Diksmuidse Heirweg (3,5 km)

Rembertstraat (1,3 km)



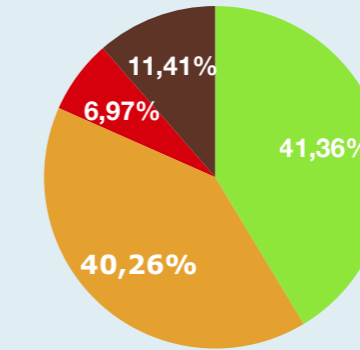

BEFIETSBAARHEID ALGEMEEN

BFF
Bovenlokaal Functioneel
Fietsrouten netwerk

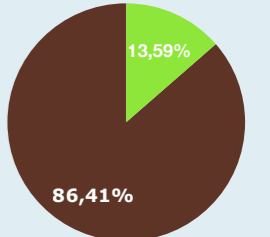

FSW
Fiets snelwegen

ZEDELGEM BFF: 54,3 KM WAARVAN FSW: 7,2 KM

BFF



FSW



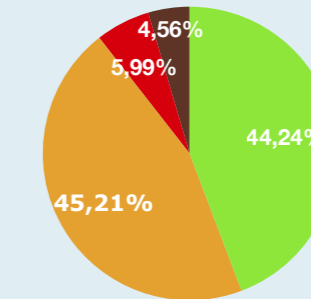

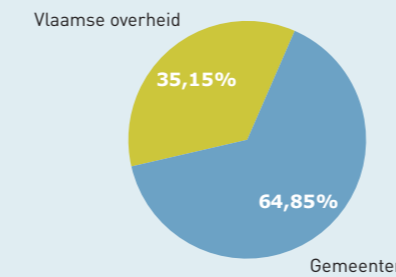
Veilig / goed befietsbaar Voor verbetering vatbaar / befietsbaar Onveilig / moeilijk befietsbaar Niet-toegankelijk

BEFIETSBAARHEID PER WEGBEHEERDER


Hier krijg je een overzicht van de cijfers van het BFF, opgesplitst per wegbeheerder.

De wegbeheerders zijn opgesplitst in 3 categorieën: de gemeenten, de provincie en de Vlaamse overheid.

BEHEER GEMEENTEN



BEHEER VLAAMSE OVERHEID

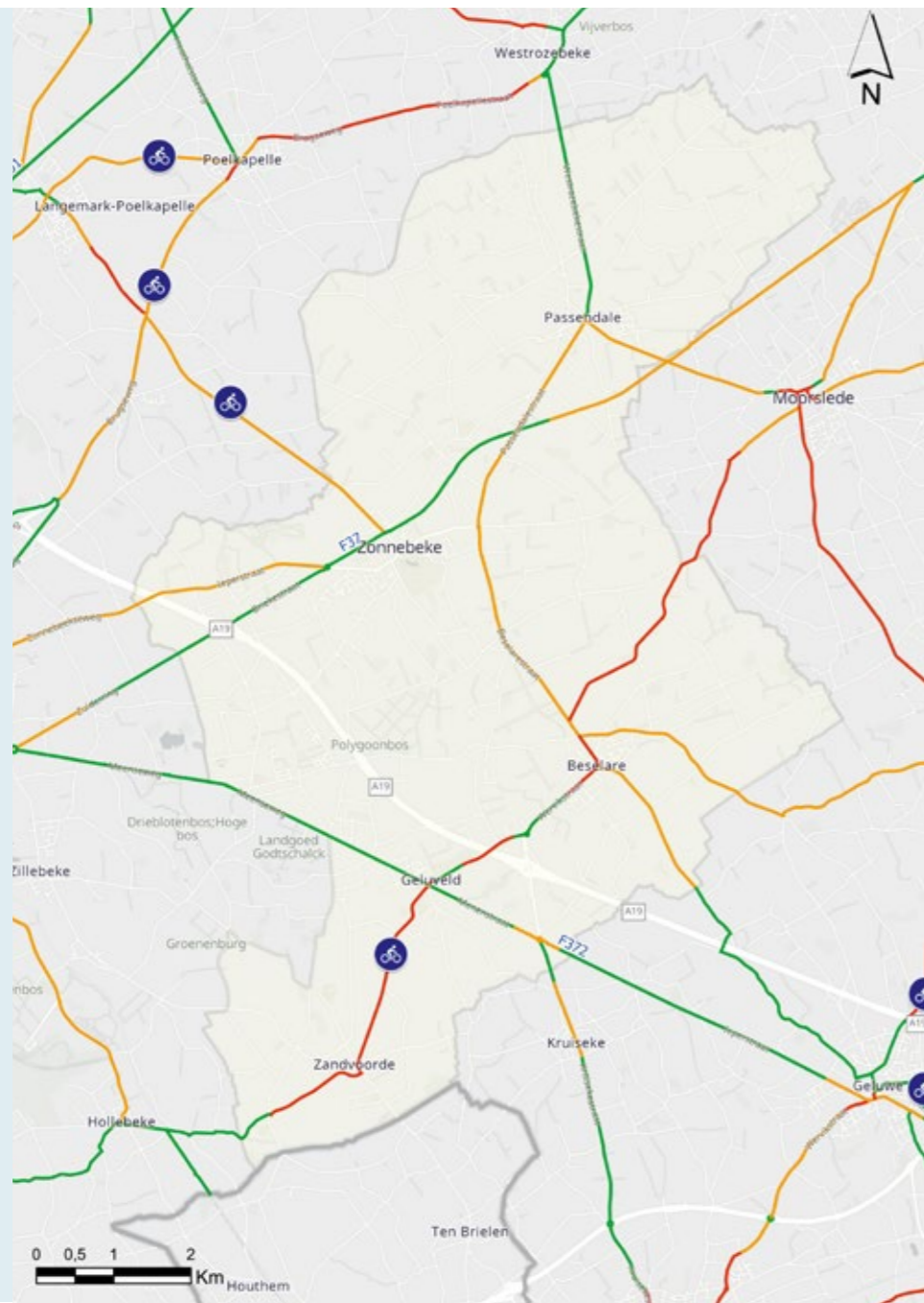


ZONNEBEKE

BEFIETSBAARHEID EN PROJECTEN

STUDIEFASE

Zandvoordestraat (3 km)



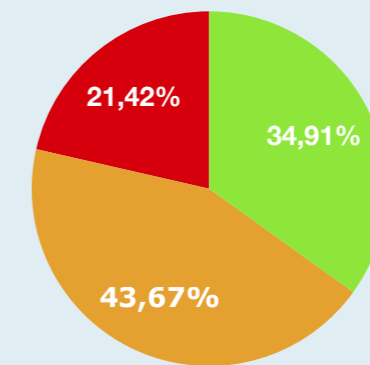

BEFIETSBAARHEID ALGEMEEN

BFF
Bovenlokaal Functioneel
Fietsroutenetwerk

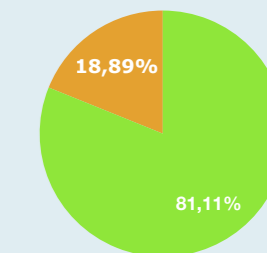

FSW
Fietsnelwegen

ZONNEBEKE BFF: 40,1 KM WAARVAN FSW: 11,2 KM

BFF



FSW

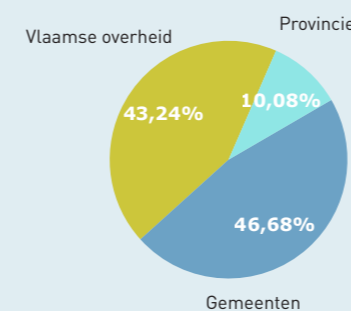


Veilig / goed befietsbaar Voor verbetering vatbaar / befietsbaar Onveilig / moeilijk befietsbaar Niet-toegankelijk

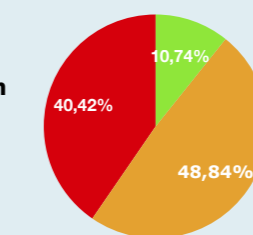

BEFIETSBAARHEID PER WEGBEHEERDER

Hier krijg je een overzicht van de cijfers van het BFF, opgesplitst per wegbeheerder.

De wegbeheerders zijn opgesplitst in 3 categorieën: de gemeenten, de provincie en de Vlaamse overheid.



BEHEER GEMEENTEN



BEHEER VLAAMSE OVERHEID



BEHEER PROVINCIE



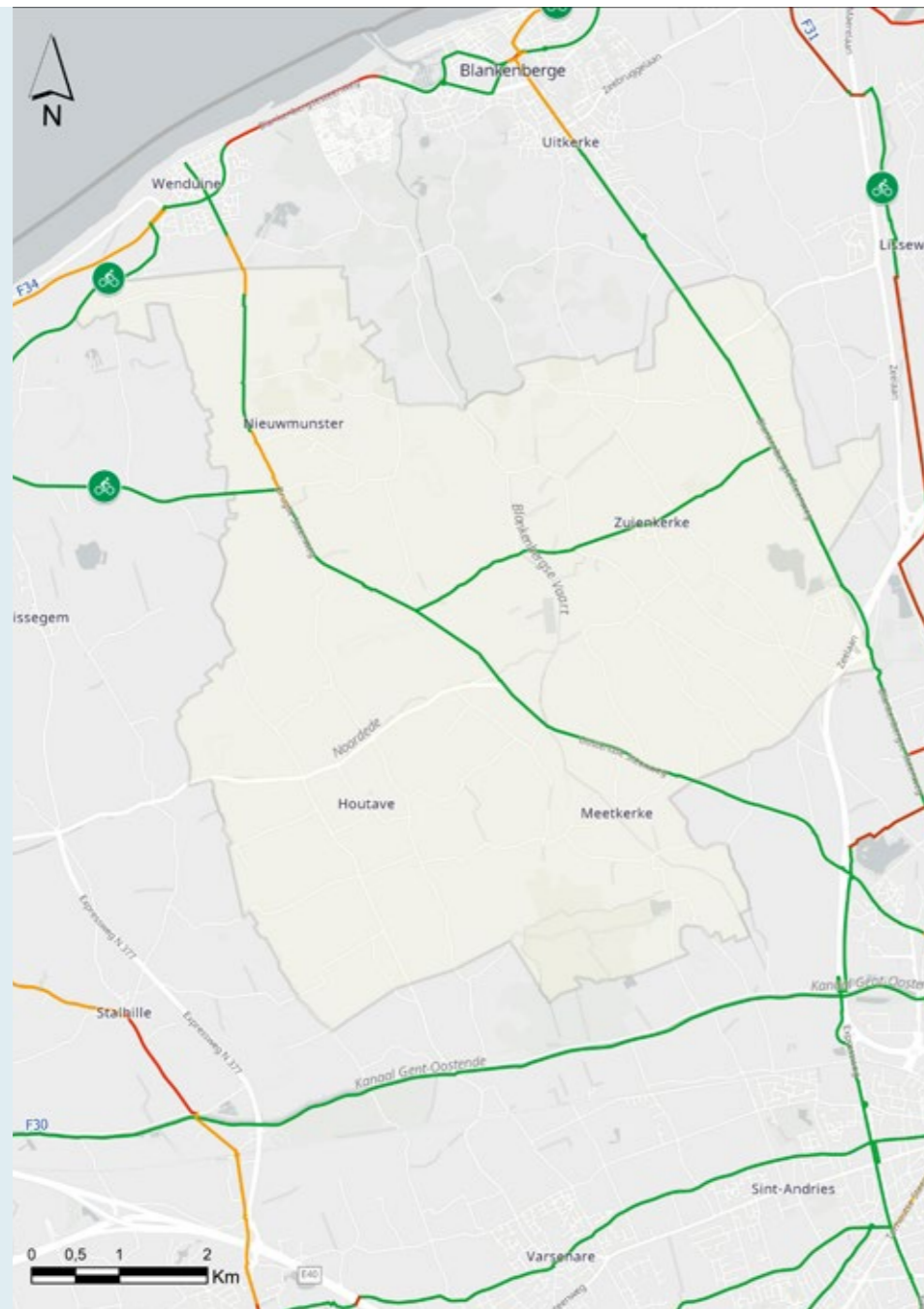
ZUIENKERKE

BEFIETSBAARHEID EN PROJECTEN

● GEREALISEERD

Prins Leopoldstraat (1,15 km)

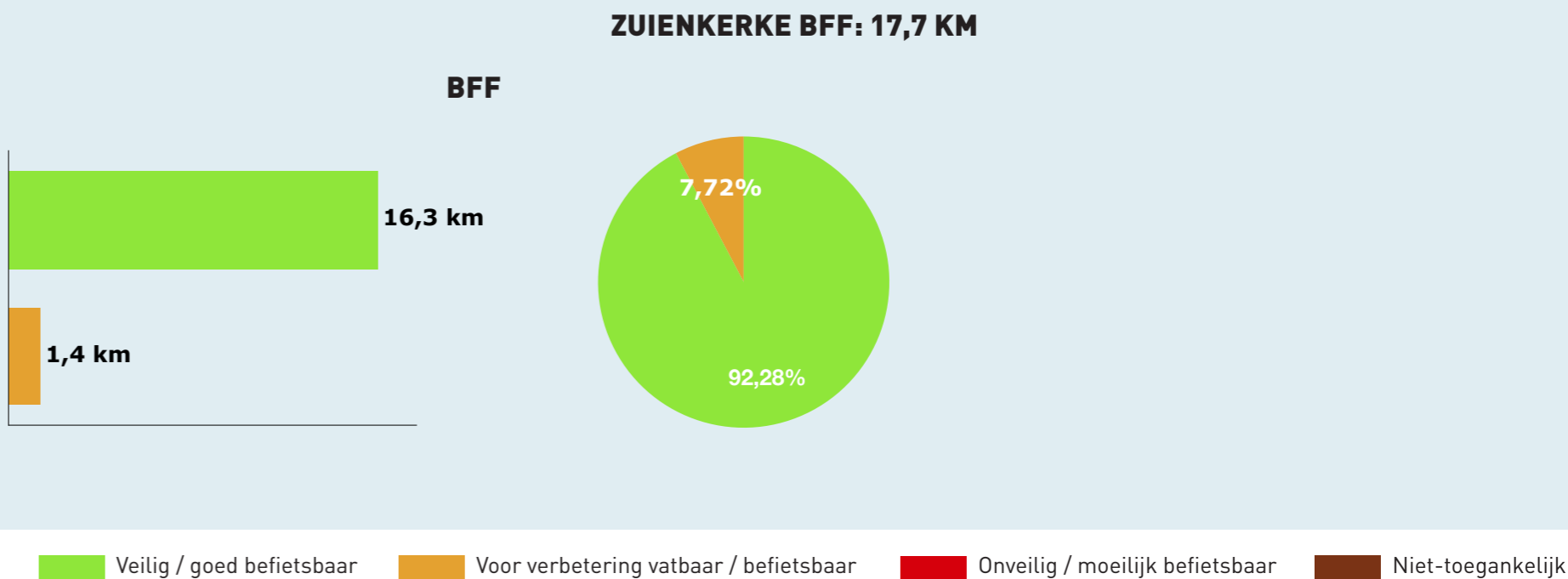
Driftweg (780 m)



BEFIETSBAARHEID ALGEMEEN

BFF
Bovenlokaal Functioneel
Fietsrouten netwerk

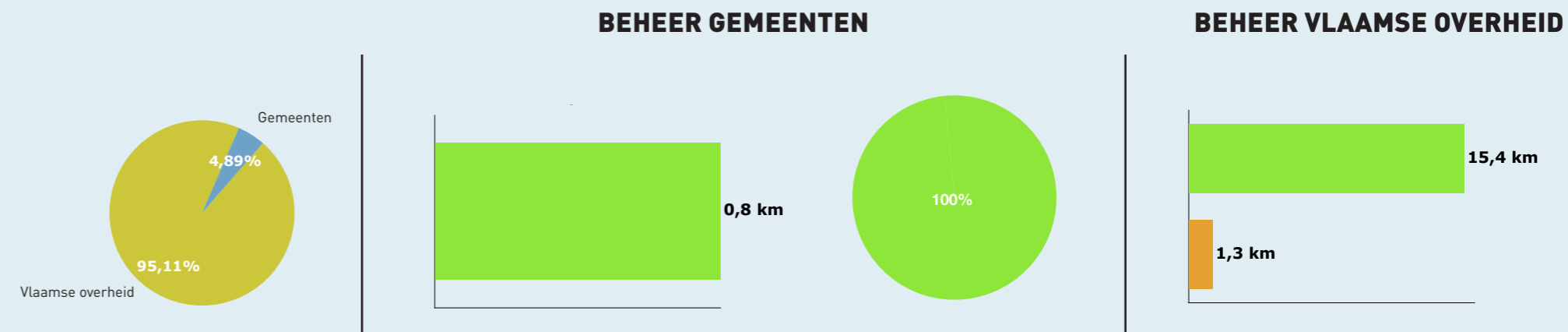
FSW
Fiets snelwegen



BEFIETSBAARHEID PER WEGBEHEERDER

Hier krijg je een overzicht van de cijfers van het BFF, opgesplitst per wegbeheerder.

De wegbeheerders zijn opgesplitst in 3 categorieën: de gemeenten, de provincie en de Vlaamse overheid.



ZWEVEGEM

BEFIETSBAARHEID EN PROJECTEN

STUDIEFASE

Guldenspoorpad – F45 Knokke (1,2 km)

Guldenspoorpad – F45 Moen (1,3 km)

Kortrijkstraat (1,70 km)

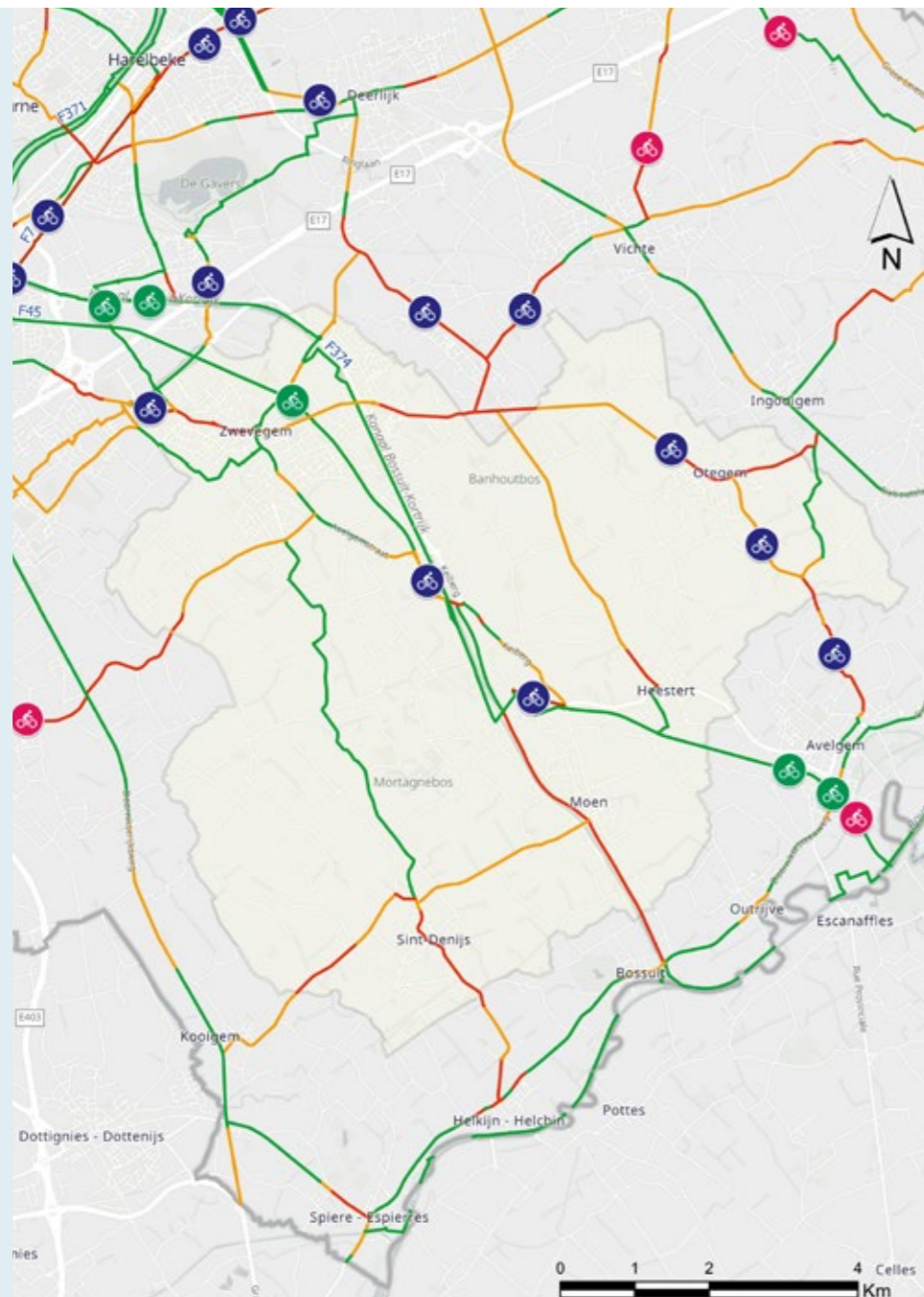
Scheldestraat (2,06 km)

Zwevegemstraat (5,05 km)

GEREALISEERD

Fietssnelweg door Leanderhof (500 m)

Kanaal Bossuit-Kortrijk (540 m)



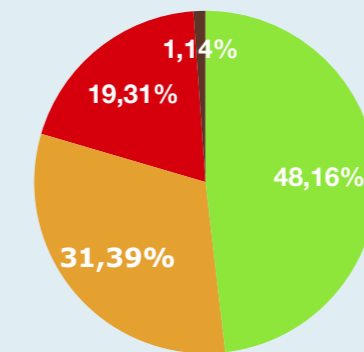

BEFIETSBAARHEID ALGEMEEN

BFF
Bovenlokaal Functioneel
Fietsroutenetwerk

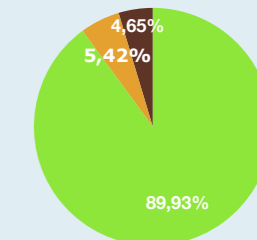
FSW
Fietssnelwegen

ZWEVEGEM BFF: 63,9 KM WAARVAN FSW: 15,6 KM

BFF



FSW



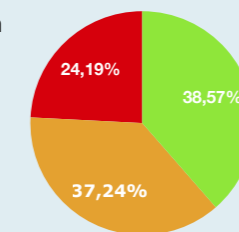
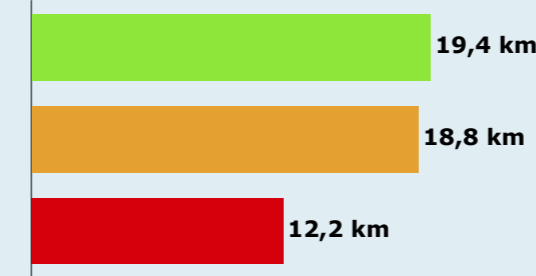
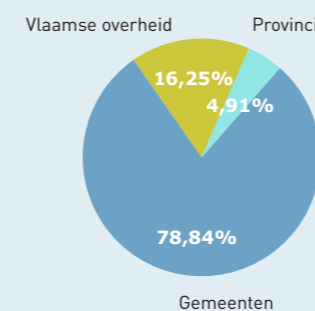
Veilig / goed fietsbaar Voor verbetering vatbaar / fietsbaar Onveilig / moeilijk fietsbaar Niet-toegankelijk

BEFIETSBAARHEID PER WEGBEHEERDER

Hier krijg je een overzicht van de cijfers van het BFF, opgesplitst per wegbeheerder.

De wegbeheerders zijn opgesplitst in 3 categorieën: de gemeenten, de provincie en de Vlaamse overheid.

BEHEER GEMEENTEN



BEHEER VLAAMSE OVERHEID



BEHEER PROVINCIE





Fietssnelwegen

Fietstellingen 2023

F45 Guldenspoorpad Kortrijk

580.128 fietsers

1.589 fietsers gemiddeld per dag

Stijging van 12% t.o.v. 2022

F351 Vrijbosroute Langemark-Poelkapelle

118.039 fietsers

323 fietsers gemiddeld per dag



Dienst Mobiliteit en infrastructuur
Provinciehuis Boeverbos
mobiliteit@west-vlaanderen.be
www.west-vlaanderen.be/mobiliteit

Redactie: Provinciebestuur West-Vlaanderen, dienst Mobiliteit en infrastructuur
Fotoverantwoording: ©Provinciebestuur West-Vlaanderen - Ateljé D
Kaartmateriaal: ©Openstreetmap contributors, ©Provinciebestuur West-Vlaanderen
Opmaak en druk: ©POC – sectie Digitaal Design & Productie
Wettelijk depot: D/2024/0248/02

